







-  Vaativa
-  4 km, ympyrä- ja janareitti
-  119,2 m
-  2–3 h

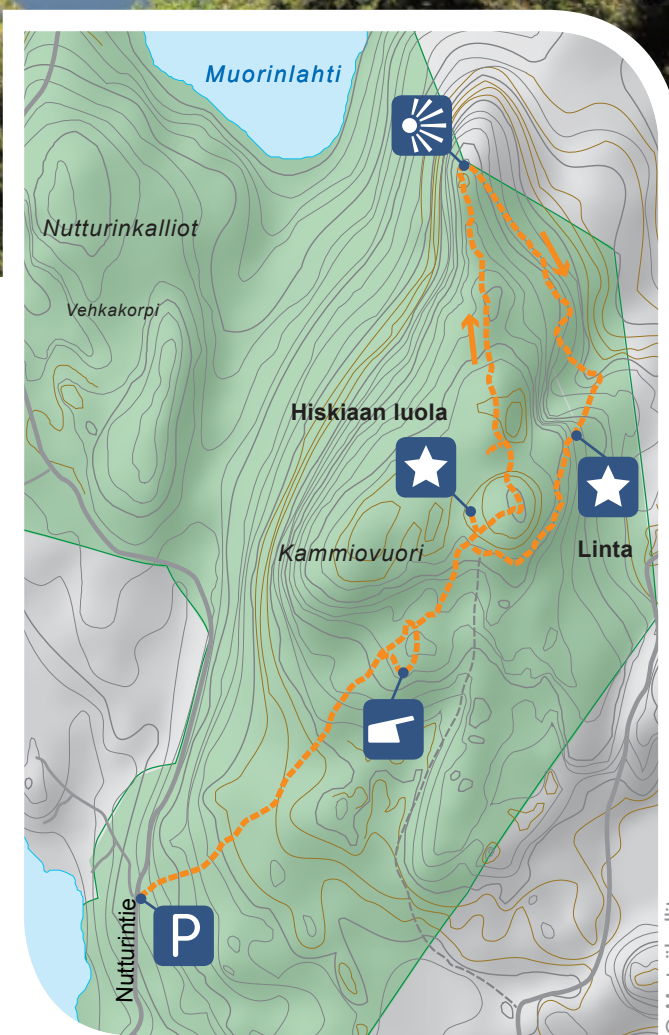
Kammiovuori

Sysmässä sijaitseva Kammiovuoren 4 km mittainen polku on päiväretkeilyreitti, jonka lähtö- ja paluupisteenä toimii Kammiovuoren P-paikka. Kammiovuorelle on matkaa Vääksystä 75 km ja Sysmästä 27 km.

Patikointiin soveltuva, **sinivalkoisin merkein opastettu ympyräreitti** kulkee Kammiovuoren vaihtelevissa, **jääkauden muokkaamissa maisemissa**. Pääosin retkeilijää ympäröi havupuuvoittoinen sekametsä, mutta vuoren laella on mäntymetsää. Reitin alkupäästä löytyy **Hiskiaan luola**, jossa tarinan mukaan asui 1900-luvun alkupuolella yksinäinen kulkuri Hiskias. Reitin käänköpaikkana on Kammiovuoren huippu, josta on upeat maisemat Päijänteen Kaitavedelle. Takaisinpäin tullessa reitin varteen jää **Lintaksi kutsuttu massiivinen siirtolohkare**.

Reitin alku on haastava ja suhteellisen hidas kulkea. Korkeusvaihteluiden lisäksi kulkua hidastaa paikoin kivikkoinen polku. Kivikkoisimmissa kohdissa on kuitenkin apuna köysi, jota voi hyödyntää alaspäin tultaessa.

Reitin varrella on **yksi laavu**, jossa on tulentekopaikka. Laavulla ei ole järjestettyä polttopuuhuoltoa, joten omat poltopuut on tuotava mukana. Muita palveluita ei reitiltä löydy. **Lähimmät kaupat ja ravintolapalvelut ovat Sysmässä.** Reitin ylläpidosta vastaa Metsähallituksen Luontopalvelut (Etelä-Suomi).



© Metsähallitus

Varustautuminen reitille

Reitin voi kulkea lenkkikengissä, mutta maaston kivikkoisuudesta johtuen vaelluskengät ovat tukevampi vaihtoehto.

Ajo-ohje

Sysmästä lähdetään kohti Luhankaa tietä 612 pitkin ja ajetaan 24 km, jonka jälkeen käännytään oikealle Vintturisiin (Vintturintie). Tätä tietä ajetaan 2 km, jonka jälkeen käännytään vasemmalle Nutturintielle. Kammiovuoren P-paikka sijaitsee noin 1 km päässä. Vintturintien ja Nutturintien risteyksissä on viitta ”Kammiovuori”. Reitin alkuun pääsee vain omalla autolla.

Osoite: Kammiovuoren parkkipaikka, Nutturintie 104, 19740 Sysmä
Lähtö -ja päätepiste: N61 41.443 E25 41.366