Eteläisen Päijänteen helmiä

Päiväretkikohteita ja jääkauden jälkiä

PÄIJÄNNE
Juotavan kyvä!

www.visitpaijanne.fi

Asikkala – Padasjoki – Sysmä
Hartola – Heinola

Päiväretkeilijän unelma

Asikkala / Hartola / Heinola / Padasjoki / Sysmä

Kädessäsi oleva opas vie sinut Etelä-Päijänteen parhaisiin kohteisiin, nähtävyyksiin ja retkeilyreiteille. Tutustu ja ihastu!

Eteläinen Päijänne tarjoaa ainutlaatuisen kattauksen luonto- ja kulttuurikohteita, mahtavia järvimaisemia sekä viehättäviä kyliä Suomen helpoimmin saavutettavalta järvialueelta. Kesketlä tätä kaikkea löytyy luontomatkailijan aarreaitta; jyrkkien kallioiden, hiekkaisten harjujen, suojaisten laguunien ja pienten luotojen muodostama Päijänteen kansallispuisto. Tämä kaikki on vain 1,5 tunnin ajomatkan päässä pääkaupunkiseudulta.

Suomen Kauneimmaksi Maisemareitiksi äänestetty tie kuljettaa Pulkkilanharjua pitkin Vääksystä Sysmään jatkuen kohti Päijänteen pohjoisosia. Pulkkilanharjulla sukelletaan keskelle kauneinta suomalaista järvimaisemaa suurten selkien avautuessa tien molemmin puolin. Näistä maisemista löydät ainekset ainutlaatuisten lomapäivien viettoon. Tervetuloa Päijänteelle!

Tutustu tarkemmin hienoimpiin kohteisiin, palveluihin ja tapahtumiin:

www.visitpaijanne.fi

Tiesitkö?

Tiesitkö, että Pulkkilanharjun läheltä lähtevää Päijännetunnelia pitkin saa juomavetensä yli miljoona suomalaista?

Sisällys

Retkeilyreitit

Sivu 4. ....Retkeilyreittien esittely
Sivu 5. ....Pulkkilanharjun Luontopolku
Sivu 6. .... Kelventeen Harjupolku
Sivu 7.... Päijätsalo
Sivu 8. ....Kammiovuori
Sivu 9. .... Juustopolku
Sivu 10....Paistjärven Pirunkirkko
Sivu 11....Hartolan kuninkaanpolku
Sivu 12-13....Aurinko-Ilves
Sivu 14-15....Päijänne-Ilves
Sivu 16-17.... Tainionvirran melontareitti

Teemareitit

Sivu 18....Asikkalan Jääkausitie
Sivu 19.... Suomen kaunein maisemareitti,
Sivu 20. .... Heinolan kansallinen kaupunkipuisto
Sivu 21. ....Sysmän arkkitehtuurireitti

Nähtävyydet ja käyntikohteet

Sivu 22-23.... Asikkala
Sivu 24-25.... Hartola
Sivu 26-27. .... Heinola
Sivu 28-29.... Padasjoki
Sivu 30-31....Sysmä

Merkkien selitykset

- Reitin vaativuustaso
- Reitin pituus
- Suurin korkeusero
- Reitin kesto
- Reitin soveltuvuus
- Tulentekopaikka
- Katettu tulentekopaikka
- Laavu
- Telttailupaikka
- Nähtävyys
- Näköalapaikka
- Lintu- tai näköalatorni
- Luontopolku
- Vierasvenesatama
- Parkkipaikka
- Info
- Käymälä
- Ravintola
- Tilausravintola
- Kahvila
- Majoitus
- Leirintäalue
- Uimaranta

Visitpäijänne.fi

Alueen matkailupalvelut & kohteet yhdestä osoitteesta

Visitpaijanne.fi sivuilta löydät esitteen kohteiden lisäksi paljon muita mielenkiintoisia käyntikohteita, aktiviteetteja, majoitusta ja vinkkejä lomapäiville. Sähköisestä matkailukartasta näet kohteiden sijainnin ja voit navigoida perille Google Maps sovellusta käyttäen.

Sähköisestä matkailukartasta löydät Etelä-Päijänteen alueen

1. Majoituskohteet
2. Ravintolat ja kahvilat
3. Nähtävyydet & käyntikohteet
4. Retkeilyreitit
5. Uimarannat
6. Laavut, näkötornit
7. Jne.

© Asikkalan kunta

Lähde luontoon

Lisätiedot, kuvagalleriat ja lähistön palvelut: www.visitpaijanne.fi

Seuraavilta sivuilta löydät alueen retkeilyreittien helmet. Monipuolisilla reiteillä riittää nähtävää ja koettavaa. Reiteistä löytyy kaikille sopivia vaihtoehtoja helpoista vaativiin ja lyhyistä pitkiin. Esitellyt reitit ovat kuljettavissa sulan maan aikaan.

Päijänteen kansallispuistossa pääset nauttimaan upeista hiekkarannoista, harjusaarista ja korkeiden mäkien päältä aukeavista mahtavista järvimaisemista. Paistjärven Pirunkirkon mahtipontisuus saa kiireisemmänkin kulkijan pysähtymään, Aurinko- ja Päijänne-Ilves reittien varrella solisevat purot rauhoittavat mielen laavulla tulistellessa. Tutustu tarkemmin ja lähde luontoon!

Alueen muita retkeilyreittejä mm.:

- Pasolanvuoren luontopolku, Vääksy
- Kullasvuoren luontopolku ja näkötorni, Padasjoki
- Koskensaaren luontopolku, Heinola
- Sataojan luontopolku, Heinola
- Karhulenkki, Padasjoki
- Savottapolku, Padasjoki
- Evon retkeilyalueen kattavat reitistöt

Tarkemmat tiedot reiteistä: www. visitpaijanne.fi

Retkeilyreittien sisällysluettelo

Pulkkilanharjun luontopolku.....5
Kelventeen Harjupolku.....6
Päijätsalo.....7
Kammiovuori.....8
Juustopolku.....9
Paistjärven Pirunkirkko.....10
Hartolan Kuninkaanpolku.....11
Aurinko-Ilves.....12-13
Päijänne-Ilves.....14-15
Tainionvirran melontareitti.....16-17

© Karttakeskus, 12079/16

Pulkkilanharjun luontopolku

Helppo | 4,4 km | 20 m | 1-2 h

Jääkauden muovaama harjumaasto | Päijänteen upeat järvimaisemat | Karisalmen silta

© Johannes Sipponen

Pulkkilanharjulla sijaitseva helposti saavutettava päiväretkeilyreitti tarjoaa upeita järvimaisemia ja jääkauden muovaamaa harjumaastoa keskellä Päijänteen kansallispuistoa. Jo luontopolulle saavuttaessa pääsee nauttimaan Suomen kauneimmaksi äänestetyn maisemareitin upeista maisemista.

Reittikuvaus

Sinisellä merkitty ympyräreitti kulkee Pulkkilanharjulla Päijänteen välittömässä läheisyydessä. Reitti alkaa Karisalmen sillan parkkipaikalta kulkien hyväkuntoista kangaspolkua pitkin kauniissa harju- ja järvimaisemassa. Pulkkilanharjulla voi kiertää 2,2 km pituisen luontopolun tai kävellä koko 4,4 km pituisen merkityn reitin. Reitillä on muutamia risteyspaikkoja ja metsäteiden ylityksiä, jolloin kannattaa olla tarkkana ja seurata sinisiä reittimerkintöjä. Kuntoilumielessä polkua nopeasti matkaava kulkee koko reitin alle tunnissa. Hitaammin ympäristöä ja luontopolkuosuuden luontotauluja tarkkaileva kulkija voi käyttää reitillä parikin tuntia upeista maisemista nauttien.

Hyvä tietää

Reitin palveluvarustus on niukka, eikä reitin varrella ole tulentekopaikkoja. Käymälä sijaitsee Karisalmen pysäköintialueella. Pysäköintialueella oleva kioski on avoinna kesäaikaan. Lähimmät kaupat ja palvelut löytyvät Vääksystä ja Kalkkisista.

Vaativuus

Reitin kosteilla osuuksilla on pitkospuut. Maasto on pääosin helppokulkuista ja näin ollen reitin luokitus on helppo. Reitti on kuljettavissa lenkkikengillä.

Reitin alkuun

Pulkkilanharjulle pääsee Vääksystä ja Sysmästä tietä 314, joko pyöräillen, omalla autolla tai bussilla. Vääksystä kulkee kevyenliikenteenväylä Karisalmelle.

Lähtö- ja päätepisteet:
Karisalmen pysäköintialue, Pulkkilantie 955, Asikkala
N61 17.687, E25 32.082

Reitin merkintä: Siniset maalimerkit

Lisätiedot, valokuvia ja lähialueen palvelut: www.visitpaijanne.fi

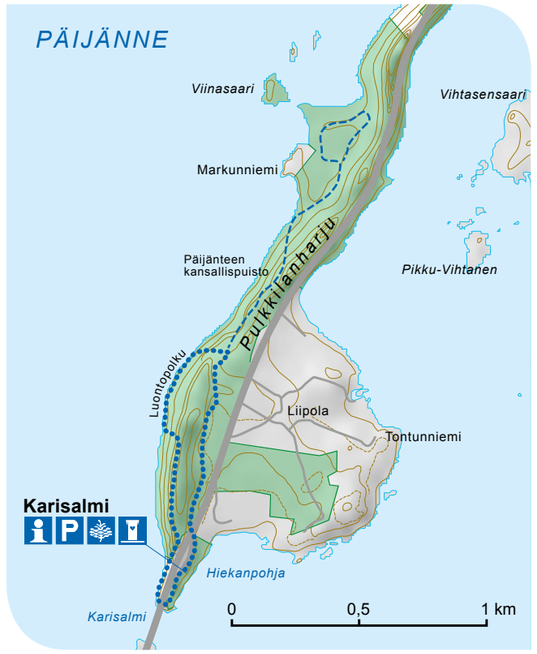

© Metsähallitus

Kelventeen harjupolku

Keski-vaativa | 9,7 km | 39 m | 2-4 h

Upeat hiekkarannat ja suojaisat lahdet | Suppalampi | Päijänteen kansallispuisto

Päijänteen kansallispuiston sydämessä kulkeva Kelventeen harjupolku vie kulkijan kauniille hiekkarannoille, hiljaiseen metsään ja korkeiden harjujen päälle. Reitti etenee helppokulkuista polkua pitkin kauniissa harju- ja järvimaisemissa. Kelvenne on jääkauden muodostama harjusaari ja reitillä on nähtävissä paljon jääkauden jättämiä jälkiä, kuten harjuja, suppia ja suojaisia lahdenpoukamia.

© Johannes Sipponen

Reittikuvaus

Kelventeen harjupolun lähtö- ja päätepisteinä toimivat joko saaren eteläpää (Kirkkosalmi) tai saaren pohjoispää (Likolahti). Polku kulkee saaren päästä päähän poiketen välillä rantaan ja korkeiden harjujen päälle. Koukunlahden ja Supanlahden välillä reitti haarautuu kahtia harjun päällä kulkevaan ja länsirantaa seurailevaan polkuun, jotka yhdistyvät jälleen n. 500 metrin jälkeen. Reitin varrella on useita kauniita taukopaikkoja, jotka sijaitsevat suojaisilla lahdenpoukamilla ja hienoilla hiekkarannoilla. Saaren keskellä voi ihastella jääkauden muodostamaa suppajärveä sekä matkan varrella suopursujen tuoksuttamia pieniä rämeitä. Kelventeen luonto on kaunista harju- ja järvimaisemaa. Kangasmetsää rikkoo paikoitellen järvenrantojen lehtipuuvaltaiset kaistaleet.

Hyvä tietää

Kelventeellä on yöpymistä varten kolme telttailualuetta: Hinttolanhiekka, Nimetön ja Isohieta. Kelvenne tarjoaa myös erinomaisen kohteen melonta- tai veneretkelle. Hienoja hiekkarantoja löytyy mm. Kirkkosalmesta, Hinttolanhiekalta, Kyyränlahdelta, Isohietalta ja reitin pohjoispäästä saaren itärannalla. Reitin varrella on kahdeksan tulentekopaikkaa, joiden yhteydessä on myös käymälät. Kirkkosalmessa on myös suuri katettu keittokatos. Mukaan kannattaa varata WC-paperia ja tulentekoa varten ainakin puukko ja tulitikut. Lähimmät palvelut sijaitsevat Padasjoella.

Vaativuus

Kelventeen harjupolulla on jonkin verran korkeusvaihteluja ja kivikkoista polkua, joten reitin luokitus on keskivaativa. Reitti on kuljettavissa lenkkikengissä, mutta kivikkoisissa paikoissa tukevat vaelluskengät ovat parempi vaihtoehto.

Reitin alkuun

Kelventeelle pääsee kesäaikana laivaristeilyllä tai venetaksilla. Venetaksikyytejä on varattavissa Padasjoen Kiuasniemi Marinasta ja Kullasmarinan Lomakeskuksesta sekä Asikkalan Lehmonkärjestä. Melontakalustoa vuokraa mm. Padasjoen Latu ry. Reitin varrella on useita retkisatamia joihin on mahdollista rantautua omalla veneellä.

Lähtö- ja päätepisteet:
Kirkkosalmi, Kelventeen eteläpäässä N61 19.723 E25 27.122
Likolahti, Kelventeen pohjoispäässä N61 23.633 E25 26.661

Reitin merkintä: Siniset maalimerkit

Lisätiedot, valokuvia ja lähialueen palvelut:
www.visitpaijanne.fi ja www.luontoon.fi/paijanne

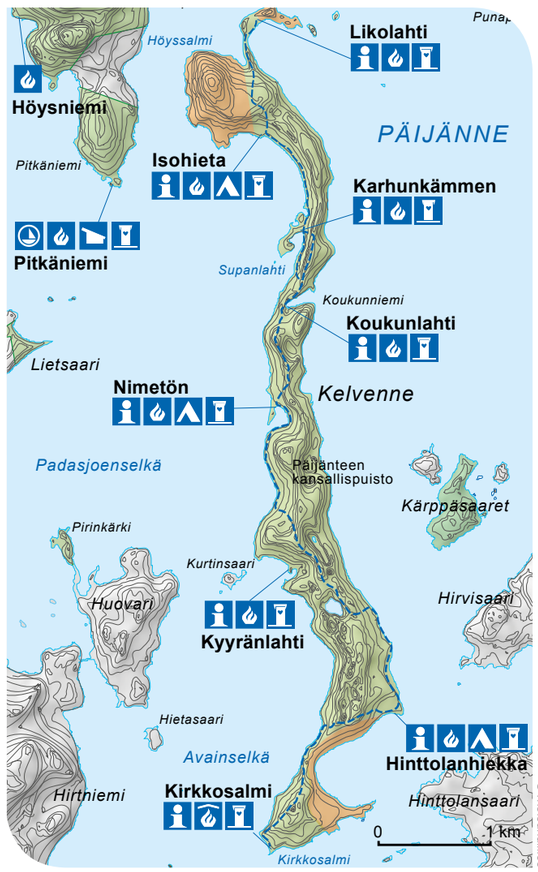

© Metsähallitus

Päijätsalo

Keskivaativa | 4,1 km | 37 m | 2-3 h

1800-luvulla rakennettu näkötorni | Kauniit järvi- ja metsämaisemat | Pyydysniemen tuli- ja uimapaikka

© Outdoors Finland



© Johannes Sipponen

Sysmän Päijätsalon alue tarjoaa useita vaihtoehtoja päiväretkeilyreiteiksi vaihtelevissa metsä- ja järvimaisemissa. Pisin ympyräreitti kulkee 4,1 km matkan tunnelmallisissa metsissä ja Päijänteen rantoja seuraillen. Reitti kulkee osittain Päijänteen kansallispuiston alueella ja sen kohokohtana toimii saaren keskiosassa sijaitseva 1800-luvulla rakennettu näkötorni, josta avautuu vaikuttava näkymä Päijänteen Tehinselälle.

Reittikuvaus

Reitti alkaa Päijätsalon parkkipaikalta, veneellä saavuttaessa Pyydysniemestä. Alueella on monia polkumahdollisuuksia joita voi yhdistellä erilaisiksi reiteiksi halutun matkamäärän mukaan. Päijätsalo on pääosin rauhallista havumetsää, jonka vuorottelu järvenrannan lehtipuiden, keskiosan korkeuserojen ja upean järvimaiseman kanssa tekevät siitä mukavan monipuolisen kohteen. Tulentekopaikka sijaitsee Pyydysniemessä Päijänteen kansallispuiston alueella. Saaren keskiosan upea näkötorni on saavutettavissa molemmista aloituspisteistä lähdettäessä.

Hyvä tietää

Reitti on kuljettavissa sulan maan aikaan. Pyydysniemessä on tulentekopaikka, käymälä ja polttopuita. Lisäksi Pyydysniemen taukopaikan yhteydessä on hyvä uintimahdollisuus. Mukaan kannattaa varata WC-paperia ja tulentekoa varten ainakin puukko ja tulitikut. Läheisen Pinxinmäen ja Ilolan alueelta löytyy kesäaikaan palveluita, nähtävää, vierasvenepaikkoja ja veneiden tankkauspiste. Lähimmät kaupat sijaitsevat Sysmän keskustassa 7 km päässä lähtöpaikalta.

Vaativuus

Polut ovat pääosin hyväkuntoisia ja selkeitä. Haastavimmat osuudet ovat jyrkähkö nousu näkötornille ja Pyydysniemestä pohjoiseen lähtevä kivikkoisempi rantapolku. Reitti on kuljettavissa lenkkikengissä.

Reitin alkuun

Omalla autolla saavuttaessa reitti aloitetaan Päijätsalon parkkipaikalta. Sysmän keskustasta käännytään Suopellontielle (5 km), josta käännytään vasemmalle Päijätsalontielle (2 km), jonka jälkeen käännytään oikealle Sorolantielle. Veneellä saavuttaessa aloituspaikkana toimii Pyydysniemi, jossa on laituri pienveneille.

Autolla: Päijätsalon parkkipaikka,
Sorolantie 28, Sysmä, N61 29.046 E25 35.043

Veneellä: Pyydysniemi, N61 28.925 E25 33.659

Reitin merkintä: Siniset ja punaiset maalimerkit (katso kartta)

Lisätiedot, valokuvia ja lähialueen palvelut: www.visitpaijanne.fi

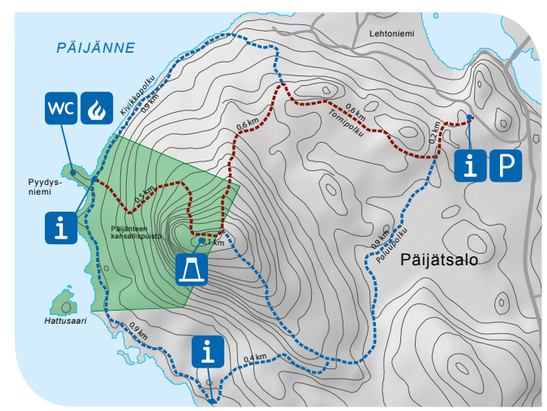

© Metsähallitus

Kammiovuori

Vaativa | 4 km | 120 m | 2-3 h

Kammiovuorelta avautuva upea maisema | Siirtolohkare Linta | Hiskiaan luola

Sysmän Vintturissa sijaitseva Kammiovuori on Itä-Hämeen korkein kohta, jonka laelta avautuu upea maisema kauas alueen metsiin ja järvimaisemaan. Mäkisessä ja tunnelmallisessa metsämaastossa kulkevan reitin varrella mielenkiinnon herättää näyttävä seitsemän metrin korkuinen siirtolohkare Linta ja Hiskiaan luola, joka perimätiedon mukaan oli 1900-luvun alkupuolella Kammiovuorella eläneen erakon asuinsija. Haastavasta maastosta huolimatta Kammiovuori on suosittu myös perheiden retkikohteena.

© Eetu Linnankivi, Outdoors Finland

Reittikuvaus

Reitti alkaa parkkipaikalta, josta noustaan havupuuvoittoisen sekametsän ympäröimänä kohti Kammiovuorta. Selkeä polku johdattaa ylöspäin kohti laavupaikkaa, jossa on hyvä tulistella ennen nousun jatkamista. Laavun jälkeen polku haarautuu ympyräreitiksi, jonka varrelta löytyy Hiskiaan luola, siirtolohkare Linta sekä itse Kammiovuoren laki. Kammiovuoren laelta aukeaa vaikuttavat maisemat, mutta jyrkänteen reunalla on syytä noudattaa erityistä varovaisuutta. Polku kulkee hyvin vaihtelevien metsien poikki lehdosta, mäntymetsiin ja tunnelmallisiin kuusikkoihin.

Hyvä tietää

Reitin voi kulkea lenkkikengissä mutta vaelluskengät ovat tukevampi vaihtoehto vaihtelevaan maastoon. Kammiovuoren laen läheisyydessä sijaitsee yksi Struven ketjun kolmiomittauspisteistä. Reitin varrella näkyy useita todella kookkaita muurahaispesiä. 3 km päässä sijaitsevassa Vintturin kylässä on laituri veneellä saapuville. Lähimmät kaupat sijaitsevat Sysmässä.

Vaativuus

Reitti on luokitukseltaan vaativa. Osiltaan kivikkoinen, juurakkoinen ja jyrkkä polku tuo matkaan omat haasteensa. Haastavuudestaan huolimatta on Kammiovuori suosittu myös lapsiperheiden keskuudessa. Kallion reunustalle poiketessa on kuitenkin noudatettava erityistä varovaisuutta. Reitti on kuljettavissa sulan maan aikaan. Reitin jyrkimpiä kohtia on helpotettu tukea antavilla köysillä.

Reitin alkuun

Reitin alkuun pääsee omalla autolla. Sysmästä ajetaan tietä 612 pitkin 24 km kohti Luhankaa, kunnes käännytään oikealle Vintturintielle, jota jatketaan 2 km, kunnes käännytään vasemmalle Nutturintielle, jota jatketaan n. 1 km Kammiovuoren parkkipaikkalle.

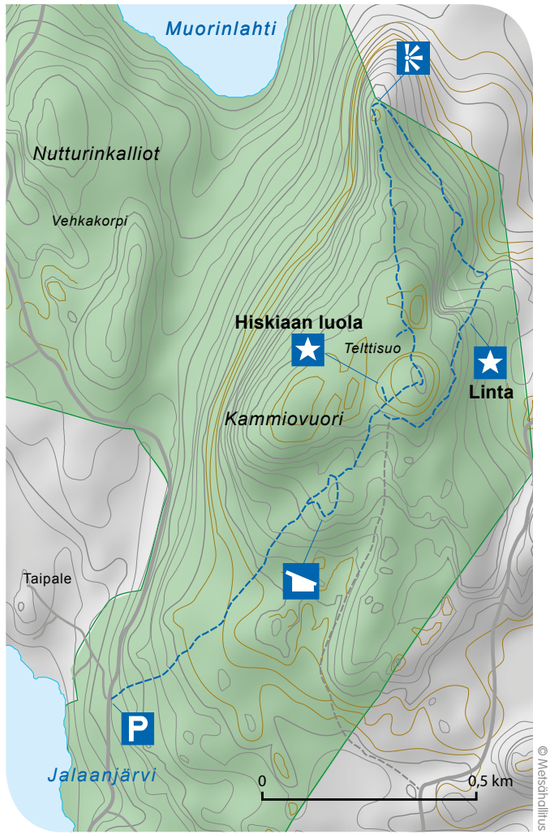

© Metsähallitus

Lähtö- ja päätepisteet: Kammiovuoren parkkipaikka, Nutturintie 104, Sysmä, N61 41.443 E25 41.366

Reitin merkintä: Sinivalkoiset maalimerkit

Lisätiedot, valokuvia ja lähialueen palvelut: www.visitpaijanne.fi

Juustopolku

Keskivaativa | 17 km | 60 m | 1-2 päivää

Kupparinkivi | Tunnelmalliset kuusimetsät | Korvenlammen laavupaikka

Kuusimetsän suojissa kulkeva Juustopolku on vanha yhdysreitti Heinolasta Vuolenkoskelle. Sen sadunomainen tunnelma rauhoittaa mielen ja saa arjen huolet unohtumaan. Reitti sopii hyvin päiväretkikohteeksi, mutta rauhallisemmin reittiä kulkeva voi yöpyä reitin varren laavuilla. Kupparinkiveksi nimetty vaikuttavan siirtolohkareen lisäksi tarkkaavainen kulkija saattaa nähdä jälkiä alueella majailleista majavista.

© Eetu Linnankivi, Outdoors Finland

Reittikuvaus

Juustopolku alkaa Heinolasta Jyrängön kaupunginosasta Konniveden rannalta. Reitin maasto vaihtelee metsäpoluista metsäautoteihin. Alkumatkasta reitti sukeltaa kuusimetsikköön. Välillä maisema vaihtuu jäkälän peittämiin kallioihin, lehtoihin ja kanervikkoihin. Reitti päättyy Vuolenkosken kylälle. Matkan varrella on kaksi laavua; kauniilla näköalapaikalla sijaitseva Korvenlammen laavu ja metsän siimeksessä sijaitseva Läpiän laavu. Korvenlammen laavulle on lähtöpaikalta matkaa noin 3,8 km ja Läpiän laavulle noin 9 km.

Hyvä tietää

Sateisella säällä reitille muodostuu lätäkköjä, jolloin vedenpitävät kengät ovat parempi vaihtoehto lenkkikenkien sijaan. Lisäksi matkaan kannattaa ottaa puukko ja tulitikut tulentekoa varten. Syksyisin järjestetään Juustopolku-vaellus, jolloin reitin molempiin päihin järjestetään bussikuljetuksia. Polun varrella on paljon hyviä marjastus- ja sienestyspaikkoja.

Vaativuus

Reitti on paikoin mäkinen ja kivinen, joten tukevat jalkineet ovat suositeltavat. Yleisesti ottaen polku on selkeä ja hyvin hoidettu. Matkan varrella on jonkin verran pitkospuita helpottamassa kulkua. Reitin pituus tulee huomioida ja varata mukaan riittävästi juomaa ja evästä. Reitin varrella on metsätyömaita, joiden kohdalla on oltava tarkkana reitillä pysyäkseen.

Reitin alkuun

Juustopolun voit aloittaa Heinolan keskustasta kävellen Tamppilahdenkatua Muikkuojankadun risteykseen, josta reitti alkaa rantaa seuraten. Heinolaan on hyvät bussiyhteydet ja reitin alkupiste on kävelymatkan päässä bussipysäkeistä, joista lähin on Jyrängön pysäkki. Vuolenkoskella reitti lähtee Vuolenkosken koululta tai urheilukentältä. Vuolenkoskelle ei ole julkisia liikenneyhteyksiä.

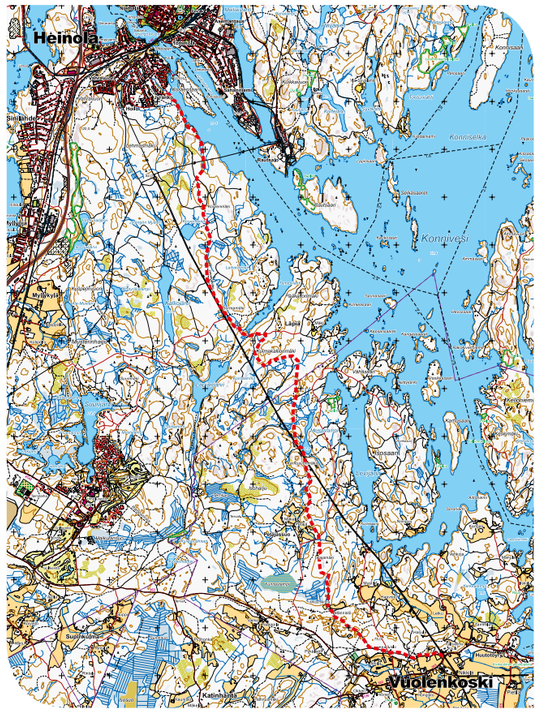

© Karttakeskus, 120/79/16

Lähtöpiste:
Tamppilahdenkatu 35, 18150 Heinola, N61 11.309 E26 02.207

Vuolenkosken koulu, Vuolenkoskentie 1298, Iitti
N61 05.076 E26 08.902

Vuolenkosken urheilukenttä, Herrojentie 12, Iitti

Reitin merkintä: Valkoiset maalimerkit

Lisätiedot, valokuvia ja lähialueen palvelut: www.visitpaijanne.fi

Paistjärven Pirunkirkko

Keski-vaativa | 4,4 km | 58 m | 2-3 h

Pirunkirkon vaikuttava kalliomuodostelma | Kirkasvetiset järvet | Erämainen alue

Heinolan retkikohteiden piilotettu helmi on Paistjärven Pirunkirkko. Heinolan koillisnurkassa sijaitseva Paistjärven retkeilyalue tarjoaa upeat puitteet retkeilyyn erämaisissa maisemissa kirkasvetisten järvien lomassa. Pirunkirkon mahtavuus pysäyttää kokeneenkin retkeilijän.

Reittikuvaus

Pirunkirkolle vievä reitti alkaa Niinilammen pysäköintialueelta kulkien aluksi metsätietä pitkin ennen haarautumista metsäpolulle. Polku kulkee mäkisessä metsämaastossa n. 300 metriä, kunnes saavutaan Iso-Vuorttunen järven rannalle. Seuraavat 300 metriä polku seurailee järven rantamaisemia, kunnes sukeltaa metsään kulkien 200 metrin matkan pirunkirkolle.

Pirunkirkon juurella on mainio paikka pitää evästauko ja nauttia vaikuttavasta näkymästä. Paikalla on penkki ja puucee, mutta ei nuotiopaikkaa. Pirunkirkolta voi palata takaisin samaa reittiä tai jatkaa ympyräreittiä eteenpäin kohti Simonlammen pysäköintialuetta.

Pirunkirkolta jatketaan 300 metriä kohti Iso-Vuorttusen rantamaisemia. Reitti jatkuu aluksi mäkisenä hienossa jäkäläpeitteisessä maastossa. Vaativin nousu on heti Pirunkirkon juurelta noustessa. Erämaisten rantamaisemien jälkeen polku erkanee järven pohjukasta metsään kohti 600 metrin päässä sijaitsevaa Simonlammen pysäköintialuetta. Järveltä pysäköintialueelle vievä osuus on helppokulkuisempaa ja tasaisempaa polkua. Polun pohjoispuolelle jää pieni Simonlampi ja sitä ympäröivä suo. Simonlammen pysäköintialueelta jatketaan 2,2 km metsäautoteitä pitkin takaisin kohti Niinilammen pysäköintialuetta.

Hyvä tietää

Paistjärven alueella on myös muita retkeilyreittejä ja tulipaikkoja, joista löydät lisätietoja luontoon.fi sivustolta. Pirunkirkon reitin ainoa tulipaikka sijaitsee Niinilammen pysäköintialueen vieressä. Reitin varrella on kolme käymälää: Niinilammella, Pirunkirkolla ja Simonlammen pysäköintialueella.

© Johannes Sipponen

Vaativuus

Reitti kulkee paikoin hyvin mäkisessä ja vaihtelevassa maastossa. Polun varren portaita ja pitkospuita on uusittu syksyn 2016 aikana, mikä helpottaa vaikeimpien osuuksien kulkemista. Haasteellisin osuus on Iso-Vuorttunen järven länsipuolella kulkeva polkuosuus. Muut osuudet ovat joko tasaisempaa polkua tai helppokulkuista metsäautotietä.

Reitin alkuun

Paistjärvi sijaitsee syrjäisellä alueella ja sen saavuttamiseksi tarvitaan oma auto. Alueella ei ole julkisia liikenneyhteyksiä.

Ajo-ohje Niinilammen pysäköintialueelle: Tieltä E75 käännytään tielle 46 kohti Kouvolaa (5 km), käännytään tielle 4143 (19 km), käännytään Sonnasen rantaan saavuttaessa vasemmalle Kesiöntielle (1,6 km), käännytään oikealle Pirunkirkolle (0,5 km).

Aloituspaikat:
Niinilammen P, Pirunkirkko 60, Heinola, N61 18.005, E26 23.502
Simonlammen P, Kaijanniementie 244, Heinola, N61 18.877, E26 23.671

Reitin merkintä: Keltaiset merkkipaalut

Lisätiedot, valokuvia ja lähialueen palvelut: www.visitpaijanne.fi

© Metsähallitus

Hartolan Kuninkaanpolku

Helppo | 3,8 km | 20 m | 1-3 h

Kirkasvetinen Tainionvirta | Itä-Hämeen museomiljöö | Suometsän tunnelma

Hartolan Kuninkaanpolulla koet mielenkiintoisen yhdistelmän alueen luonnon ja kulttuurin moninaisuutta. Näe kosken kirkkaassa vedessä uivia taimenia Ekonkosken kaarisillalta, rauhoitu suometsässä kulkevalla polulla ja kulje rauhallisesti huojuvan riippusillan yli Itä-Hämeen museon upeaan miljööseen tutustumaan alueen moninaiseen historiaan.

Reittikuvaus

Hartolan Kuninkaanpolun voi aloittaa joko Linna-Hotellin tuntumasta tai Itä-Hämeen museolta. Linna-Hotellilta lähtiessä pääsee heti alussa nauttimaan Itä-Hämeen opiston hienosta vanhojen rakennusten miljööstä, mistä kuljetaan idyllistä hiekkatietä kohti kirkasvetisen Tainionvirran Ekonkosken ylittävää kaarisiltaa. Kaarisillalta jatketaan hiekkatietä, kunnes polku erkanee oikealle metsään. Metsäosuuden läpi kulkevan selkeän polun varrella pääset kokemaan metsäistä suomaisemaa ja voit vaikka antaa jaloillesi rauhoittavan turvekylvyn. Metsäosuuden jälkeen reitti seurailee pellon laitaa urheilukentälle, jonka toiselta laidalta riippusilta johdattaa Tainionvirran yli Itä-Hämeen museon upeaan miljööseen. Hienoon museoalueeseen tutustuttua jatketaan Hartolan vanhan kirkon muistomerkille, mistä reitti poikkeaa hetkeksi takaisin kohti Tainionvirran rantaa, kunnes saavutaan Kaikulantielle, jonka upea koivukuja johdattaa takaisin lähtöpaikkaan.

Hyvä tietää

Reitin varrella on kaksi uimapaikkaa: urheilukentän kohdalla ja Kaikulantien läheisyydessä. Lisäksi Itä-Hämeen museon lähellä on talvisin ylläpidettävä avantouintipaikka. Reitin metsäosuudella kulkee talvisin hiihtolatu, joten jalankulkeminen kyseisellä osuudella on sallittua vain lumettomaan aikaan. Hartolan palvelut ovat reitin välittömässä läheisyydessä. Tainionvirta on myös hyvä melontakohde (s. 16) ja Etelä-Suomen suosituimpia koskikalastuskohteita.

Vaativuus

Reitti koostuu poluista, hiekkateistä ja kävelyteistä ja on hyvin helppokulkuinen. Haastavimmat osuudet ovat metsäisellä suo-osuudella Ekonkosken ja urheilukentän välissä, jossa polku kulkee paikoin kosteammassa suoympäristössä. Tästä syystä vedenpitävät jalkineet ovat suositeltavat aivan kuivimpia aikoja lukuun ottamatta.

Reitin alkuun

Reitin voi aloittaa Linna-Hotellin tuntumasta tai Itä-Hämeen museolta. Hartolaan on hyvät linja-autoyhteydet.

Lähtöpiste:
Linna-Hotelli, Kaikulantie 86, Hartola, N61 34.269, E26 02.183
Itä-Hämeen museo, Koskipääntie 4, Hartola, N61 34.128, E26 01.015

Lisätiedot, valokuvia ja lähialueen palvelut: www.visitpaijanne.fi

© Johannes Sipponen

© Kartakeskus, 120/79/16

Aurinko-Ilves

Keskivaativa | 31 km | 54 m | 1-2 päivää

Järvimaisemat Aurinkovuorelta | Suuret Syrjänsupat | Kurhilan kylän kulttuurimaisema & tunnelmalliset metsäpurot

Upea Aurinko-Ilves –reitti kuljettaa retkeilijän Vääksyn kanavan kauniista miljööstä polkuja, pururatoja ja vanhoja metsäautoteitä pitkin kohti Evon retkeilyalueen laajoja metsiä ja kattavaa retkeilyreittiverkostoa. Näkymät vaihtelevat Aurinkovuoren harjumetsistä upeisiin järvimaisemiin ja viehättävään Kurhilan kylän maalaismaisemaan. Evoa lähestyttäessä metsäpurojen solina antaa oman mausteensa monipuoliselle reitille.

Reittikuvaus

Vääksyn Urheilukeskukselta lähdettäessä noustaan jyrkkä mäki Aurinkovuoren päälle. Aurinkovuoren laavu ja näköalatasanne sijaitsevat reitin alkupäässä tarjoten upeat näkymät Päijänteelle. Aurinkovuorelta reitti jatkuu kohti Syrjänsuppia ja Kuurnamäen laavua, jolta aukeaa näkymä maalaismaisemaan. Reitti jatkuu Kurhilan kylän maalaismaisemissa kahvila Vanha Kevarin ohi Seurantalo Kuhilaan pihaan, jossa on telttailualue ja keittokatos. Tästä jatketaan pääosin vanhoja metsäautoteitä pitkin välillä pienille poluille poiketen. Matkalla on kaksi puron varrella olevaa tunnelmallista laavua: Uusimylly ja Kaupinsaari. Reitti päättyy Haarajärven pysäköintialueella.

Lähtöpiste: Vääksyn urheilukeskus, Asikkalantie 16, Asikkala
N61 10.688, E25 31.308

Päätepiste: Mustalammi Evo, Talvilammentie 549, Hämeenlinna
N61 14.139, E25.11.524

Reitin merkintä: Aurinko-Ilves merkit ja keltaiset/oranssit merkinnät

Lisätiedot, valokuvia ja lähialueen palvelut: www.visitpaijanne.fi

Hyvä tietää

Reitin päätepisteestä voi jatkaa Evon retkeilyalueen laajalle reittiverkostolle tai Padasjoelle vievälle Päijänne-Ilves reitille (s. 14). Reitin varrella on neljä laavua tulentekopaikkoineen ja käymälöineen. Aurinkovuoren pohjoisosassa sijaitsevat näyttävät Syrjänsupat, joita pääsee ihastelemaan erillisellä 1,5 kilometrin lenkillä. Kesäaikaan Vanhan Vääksyn alue tarjoaa paljon nähtävää kanavoineen, kahviloineen ja putiikkeineen.

Vaativuus

Reitti kulkee ajoittain vaikeakulkuisessa maastossa ja matkalla on muutamia jyrkkiä mäkiä. Runsaiden sateiden jälkeen reitin pinta on pehmeä. Ajoittain heinittyneiden paikkojen ja kuluneiden reittimerkintöjen takia kartta on hyvä pitää mukana. Reitin pituudesta johtuen matkalle kannattaa varata runsaasti aikaa ja evästä.

Reitin alkuun

Aurinko-Ilves –reitin voi aloittaa Vääksyn Päijännetalolta tai urheilukeskukselta. Reitin Lähtöpisteeseen on hyvät linja-autoyhteydet. Lähin linja-autopysäkki on Vääksyn vanhassa keskustassa. Reitin päätepiste sijaitsee metsäalueella, josta pääsee takaisin joko omalla autolla, taksilla tai jatkamalla eteenpäin Evon retkeilyalueelle tai Padasjoelle vievälle Päijänne-Ilves reitille.

© Iida Hollmen, Outdoors Finland

© Eetu Linnankivi, Outdoors Finland

© Eetu Linnankivi, Outdoors Finland

Pohjakartta © MML ; Yhdysreitti © Karttakeskus Oy | Kuva © Eetu Linnankivi, Outdoors Finland

Päijänne-Ilves

Keskivaativa | 13 km | 78 m | 3-5 h

Tuomasvuoren näkötorni | Frans Joosefin lammen luonnonsuojelualue | Metsäpurot ja lammet

Päijänne-Ilves reitti toimii yhdysreittinä Evon retkeilyalueelle. Se on maastoltaan mukavan vaihtelevaa ja retkeilijä kohtaa matkallaan niin kylä- ja metsämaisemia kuin suoalueita ja kangasmetsiäkin. Nuijasodan muistomerkki tuo historiallisen vivahteen reitin varrelle ja loppupäässä matkaaja voi jäädä ihastelemaan erikoisen suurta siirtolohkaretta ja kokea luonnon koskemattomuutta Frans Joosefin lammen luonnonsuojelualueella.

Reittikuvaus

Monimuotoinen Päijänne-Ilves reitti alkaa Padasjoen laivarannasta. Matkan varrella kuljetaan päällystetyllä pyörätiellä, soratiellä, metsäautoteillä, peltomaisemassa ja metsäpoluilla. Reitin alku on helppokulkuista ja tasaista maastoa, ja noin puolenvälin kohdilla Nyystölän kylässä sijaitsee Nuijasodan muistomerkki. Hieman muistomerkin jälkeen voi poiketa Nyystölän lintutornille. Reitin metsäisempi loppuosa muuttuu haastavammaksi kivikkoisuuden ja korkeusvaihteluiden myötä. Reitin ainut laavu, Nuijamiehenkolo, on noin 10 km päässä lähtöpisteestä. Laavun yhteydessä on myös käymälä. Laavulta matka jatkuu kohti Frans Joosefin lammen luonnonsuojelualuetta, josta jatketaan edelleen kohti Tarusta, jossa on tulentekopaikka, uimaranta, leiriytymisalue ja parkkipaikka.

Hyvä tietää

Reitin päätepisteestä voi jatkaa Taruksen ja Evon retkeilyalueiden laajalle reittiverkostolle tai Vääksyyn vievälle Aurinko-Ilves reitille (s. 12). Reitin varrella on yksi laavu. Padasjoen laivarannan vieressä kohoavat Tuomastornit ovat ehdottomasti käymisen arvoinen näköalapaikka. Reitin alkupäässä on tarjolla runsaasti palveluita niin laivarannassa kuin Padasjoen keskustan tuntumassa.

Vaativuus

Keskivaativan reitin kulkeminen kestää noin 3-5 tuntia. Reitin voi kulkea lenkkikengissä, mutta sateisella säällä ja aikaisin aamulla heinikko on märkää ja vettä pitävät kengät ovat suositeltavat. Haastavien kivikkojen ja nousujen kulkemiseen vaelluskengät ovat tukevampi vaihtoehto. Lisäksi mukaan kannattaa ottaa kartta, puukko, tulitikut ja WC-paperia.

Reitin alkuun

Reitti alkaa Padasjoen laivarannasta. Linja-autolla pääsee Padasjoen keskustaan, josta on lähtöpisteeseen n. 2 km. Reitin päätepisteestä Tarukselta on matkaa lähimmälle linja-autopysäkille noin 3 km (valtatie 24 varressa).

Lähtöpiste:
Padasjoen laivaranta,Laivarannantie 41, Padasjoki
N61 21.744 E25 17.705

Päätepiste:
Iso-Tarusjärvi, Taruksentie 290, Padasjoki
N61 17.295 E25 15.562

Reitin merkintä: Keltaiset maalimerkit ja nauhat

Lisätiedot, valokuvia ja lähialueen palvelut: www.visitpaijanne.fi

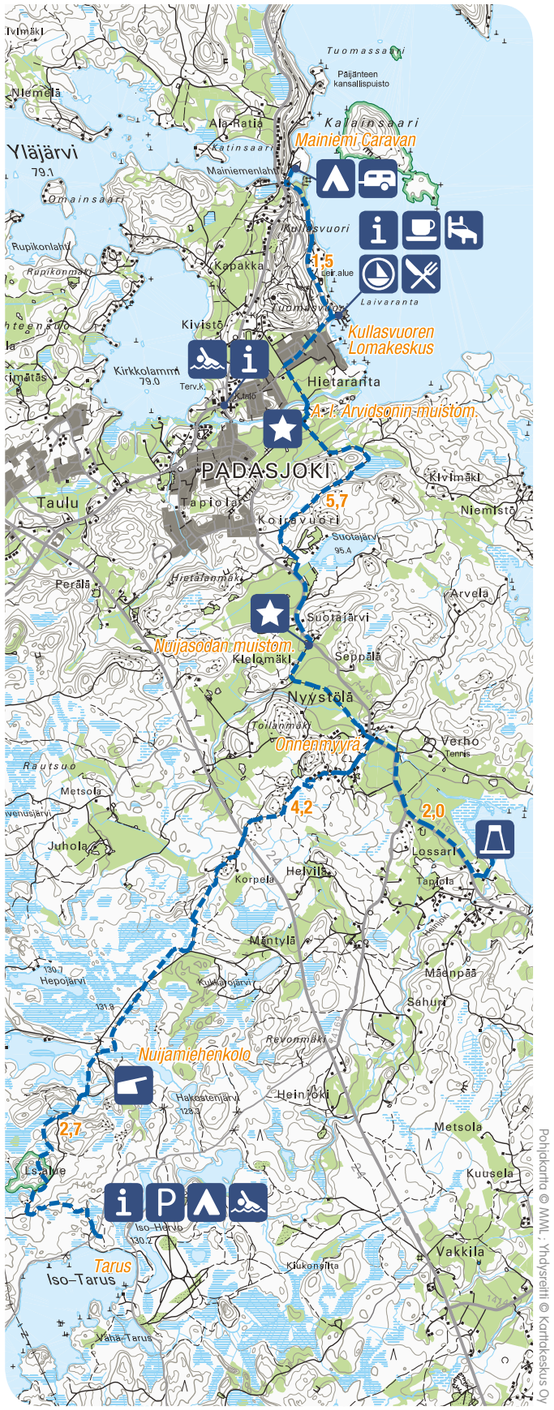

Pohjakartta © MML : Yhdysreitti © Karttakeskus Oy

© Eetu Linnankivi, Outdoors Finland

© Iida Hollmen, Outdoors Finland

© Iida Hollmen, Outdoors Finland

© Eetu Linnankivi, Outdoors Finland

Tainionvirran melontareitti

Keski-vaativa | 43 km | 14 m | 1-4 päivää

Kirkas vesi | Kauniit maalaismaisemat | Hyvät kalastusmahdollisuudet

Melontaseikkailu Hartolasta Sysmään kulkee kulttuurihistoriallisesti arvokkaassa maisemassa, rauhallisesti virtaavaa jokireittiä seuraillen, liplattavien laineiden ja vesilintujen äänien keskellä. Reitti sopii hyvin myös aloitteleville melojille. Kosket ovat pääasiassa helppoja ja vaativimmat paikat voi tarvittaessa ohittaa kantamalla. Reitti soveltuu hyvin esimerkiksi viikonloppuretkeksi keväästä myöhäiseen syksyyn saakka.

Reittikuvaus

Koskenniska – Gasthaus Camping Koskenniemi 3,6 km
Ensimmäiset kilometrit melotaan asutussa maisemassa. Ekonkosken alueella aivan reitin alussa ovat ensimmäiset virtapaikat. Varsinaista Ekonkoskea lähestytään joen oikeanpuoleista väylää ja koski lasketaan sen oikeaa laitaa. Matka jatkuu rauhallista virtaa Itä-Hämeen museon ohi kohti nelostien alitusta, jossa voi rantautua kahvilan laituriin. Seuraava virtapaikka on Gasthaus-Camping Koskenniemen kohdalla leppoisasti soljuva Vuoteenkoski.

Gasthaus Camping Koskenniemi – Keijulankosken laavu 4,0 km
Reitti jatkuu rauhallisena, kunnes saavutaan reitin haastavimmalle osuudelle, Vanhanmyllynkoskelle. Koski on suhteellisen pitkä ja tekee mutkan vasemmalle. Kosken virtaan, kiviin ja laskuväylän valintaan on tutustuttava etukäteen. Kosken voi myös ohittaa kantamalla. Ennen Keijulankosken laavua on reitin ensimmäinen kantopaikka, Hotilankosken pato. Rantautumispaikka on padon oikealla puolella. Keijulankosken laavun rantautumispaikka on ennen koskea joen oikealla rannalla.

Keijulankosken laavu – Kirveskosken pato 3,8 km
Keijulankoskella melontaväylä kulkee kosken vasenta reunaa. Matka jatkuu leppoisana jokimelontana peltomaisemien keskellä aina Kirveskosken padolle. Kirveskoskella rantaudutaan joen oikealle rannalle. Helpoiten kanootin saa vesillelaskupaikalle, kun sen uittaa puroa pitkin laiturille viimeiset 20 metriä.

Kirveskosken pato – Haavistonniemen laavu (Huutoniemi) 5,6 km
Padolta n. 700 metrin alavirtaan joki näyttää jakautuvan kahtia. Pintakivet ohitetaan oikealta puolelta. Etapin viimeiset 2,9 km on järvimelontaa.

© Outdoors Finland

Haavistonniemen laavu (Huutoniemi) – Maatiaiskosken pato 9,9 km
Etapilla vaihtelevat järvi- ja jokiosuudet. Matkan varrella on kolme taukopaikkaa: Joutsjärven laavu, Enojärven rantautumispaikka sekä Krouvin Campingin rantautumispaikka. Kovalla tuulella on turvallisempaa meloa järvien rantoja seuraten. Ennen Maatiaiskosken patoa on jokiosuus, joka jakautuu kahdesti. Valitse aina vasen puoli. Nuoramoisten silta alitetaan virran oikeaa puolta. Rantautumispaikka on aivan padon lähellä joen oikealla rannalla.

Maatiaiskosken pato – Rouvasaari 3,3 km
Edessä on reitin suurin ja avonaisin järviosuus, joten tuuli tulee ottaa huomioon reittiä valittaessa. Kanootin saa vedettyä Rouvasaaren rantaan. Saaren luoteispuolella on suojaisa rantautumispaikka, koillispuolella on paljon pintakiviä.

Rouvasaari – Virtaankosken pato 4,8 km
Matka jatkuu Nuoramoisjärven poikki ennen viimeisen jokiosuuden alkamista. Ennen Virtaankosken patoa on n. 3 km jokimelontaa ja helppoja virtapaikkoja. Padolla rantaudutaan vasemmalle rannalle. Kantomatka padon ohi on n. 50m. Melonnan voi päättää myös tänne, jos haluaa välttää viimeisen pidemmän järviosuuden.

Virtaankosken pato – Camping Sysmä 7,6 km
Ensimmäinen kilometri taittuu melontareitin viimeisellä jokiosuudella rauhallisen virran kuljettamana. Järven rantoja pitkin melotaan n. 6,6 km, ennen saapumista Sysmän keskustaan. Etapilla ei ole yleisiä taukopaikkoja.

Hyvä tietää

Kanootteja on vuokrattavissa Hartolasta. Reitin alkupäässä joen rantojen läheisyydessä kulkee Hartolan kuninkaanpolku (s. 11) ja riippusillan kohdalla on tutustumisen arvoinen Itä-Hämeen museo. Tainionvirta on yksi Etelä-Suomen suosituimmista koskikalastusalueista ja tarjoaa erinomaisia mahdollisuuksia perholla tai virvelillä kalastaville. Koskikalastus vaatii erilliset luvat, joita myydään sekä Hartolan puolelle, että Sysmän Virtaan alueelle. Myös reitin varrelle osuvat järvet ovat kalaisia ja kalastettavissa valtion kalastonhoitomaksulla. Järvialueilla onginta kuuluu jokamiehenoikeuksiin, mutta jokialueilla onkiminen ei ole sallittua.

Vaativuus

Reitin varrella on kuusi 1-luokan koskea ja neljä patoa, joiden ohi kanootti on kannettava. Korkean veden aikaan Ekonkoski ja Vanhanmyllynkoski ovat melko vuolaita ja ne on tarkastettava ennen laskua. Kosket ovat ohitettavissa myös kantamalla. Reitillä on neljä patoa, joiden ohi kanootti on kannettava. Järviosuuksilla on otettava tuuli huomioon reittiä valittaessa.

Reitin alkuun

Reitin voi aloittaa Koskenniskan lisäksi myös esimerkiksi Koskenniemeltä, Keijulankoskelta, Kirveskoskelta tai Krouvin Campingista. Hartolaan on hyvät linja-autoyhteydet. Muille reitin aloituspaikoille pääsee omalla autolla.

Lähtöpiste: Hartola Koskenniska, Aurinkorannantie 86, Hartola
N61 34.042 E26 02.823

Päätepiste: Sysmän keskusta, Vellamontie, Sysmä.
N61 30.000 E25 41.470

Lisätiedot, valokuvia ja lähialueen palvelut: www.visitpaijanne.fi

© Karttakeskus, 120/79/16

© Outdoors Finland

© Outdoors Finland

Asikkalan jääkausitie

Näyttäviä jääkauden muovaamia maisemakohteita

Jääkausitie vie retkelle Asikkalan upeimpiin jääkauden muovaamiin maisemiin. Jyrkkäreunainen Aurinkovuoren reunamuodostuma, mahtavat Syrjänsupat, Päijännettä halkova Pulkkilanharju, Vesivehmaan delta-alueet ja reitin muut kohteet kertovat valtavasta voimasta, jolla luonto muokkasi maiseman sellaiseksi kuin se meille nykyään näyttäytyy.

Reittikuvaus

Autolla kuljettavan 80 km pituisen reitin varrella on seitsemän ainutlaatuista jääkaudesta ja Päijänteen kehityksestä kertovaa kohdetta, joiden opastaulut kertovat jääkauden muovaamien näyttävien maisemien tarinaa. Reitti mukailee osaltaan Suomen kauneimmaksi äänestettyä maisemareittiä (s. 17) ja sen varrella on myös paljon muita mielenkiintoisia käyntikohteita, joihin voit tutustua Etelä-Päijänteen matkailukartan avulla osoitteessa www.visitpaijanne.fi.

1 Vääksynjoki ja kanava Meijeritie 1, Vääksy

Vesijärven ja Päijänteen välinen kannas on kokenut monia muutoksia ajan saatossa. Opastaulu sijaitsee Vääksynjoen rannalla olevan parkkipaikan yhteydessä.

2 Aurinkovuori Asikkalantie 14, Vääksy

Jäätikön reunaan syntynyt näyttävä selänne, jonka ainutlaatuisen paksu sorakerrostuma toimii pohjavesisuodattimena ja tarjoaa upeat ulkoilumaastot. Opastaulu sijaitsee urheilukentän ja liikuntahallin välisellä alueella.

3 Tallukanmäki Tallukantie 1, Vääksy

Tallukanmäki on osa toisen Salpausselän selänneketjua. Opastaulu sijaitsee näkötornin vieressä.

Kohteiden tarkempi kuvaus ja alueen palvelut:
www.visitpaijanne.fi

Jääkausitien oppaita on ostettavissa Asikkalan kunnalta:
Päijännetalon matkailuinfo, Meijeritie 1, Vääksy
Kunnavirasto, Rusthollintie 2, 17200 Vääksy

4 Syrjänsupat Kirkkotie 298, Asikkala

Valtavat supat kuvastavat mannerjäätikön sulamisvaiheessa hiekkaan ja soraan hautautuneita jäälohkareita. Opastaulu sijaitsee suppien vieressä metsätien varrella n. kilometri tien 3141 länsipuolella.

5 Pulkkilanharju Pulkkilantie 941, Asikkala

Päijännettä halkova kuvankaunis Pulkkilanharju on yhtenäisin mannerjään sulamisvesivirtausten muodostama selänne. Opastaulu sijaitsee Karisalmen levähdysalueella.

6 Kalkkisten kanava ja koski
Kanavakulmantie 440, Asikkala

Kalkkistenkoski virtasi aiemmin toiseen suuntaan, kunnes 7000 vuotta sitten avautui lasku-uoma Kymijokeen. Tämän seurauksena Päijänteen pinta lasku 12 metriä. Opastaulu sijaitsee tienristeyksessä heti kanavan ylityksen jälkeen.

7 Vesivehmaankangas Lentotie 105, Vesivehmaa

Vesivehmaankangas näyttäytyy tasaisena hiekkamaastona. Se on osa II Salpausselän muodostumia, joka syntyi leveän jäätikköjokisuiston kerrostaessa alueelle hiekkaa. Opastaulu sijaitsee Vesivehmaan lentokentän lennonjohtotornin läheisyydessä.

Hintolanselkä
Hintolansaari
Neitsaari
Vääksyn
Hinttolanselkä
Pulkkilanharju
Kalkkisten kanava
Kalkkinen
Isosaari
Särkijärvi
Asikkalanselkä
Pulkkila
Asikkalan kk.
Salpausselän
Valkeistenkärki
Salonsaari
ASIKKALA
Vääksy
Saltta
Vääksyn kanava
Varjansaari
Vesijärvi
Vesivehmaa
Urajärvi
Mustärvi
Kartanonmäki
Kestilahti
Kaisaniemi
Vedentausta
Mikkeli
Mäntikkamäki
Lomamäki
Tohtori
Nieminen
Ojala
Helkkilä
Kiilamella
Pyhäjärvi
Uitto
Puolo
Jokela
Kiinteselkä
Kiinteisjärvi
Vesansalo
Kiinteisjärvi
Kiinteisjärvi
Kiinteisjärvi

Heinolan kansallinen kaupunkipuisto

Kulttuurihistoriallinen ympäristö | Harju- ja erämaaluonto | Saariston retkipaikat

Kansallinen kaupunkipuisto tarjoaa Heinolan parhaimmistoa aivan keskustan ympäristössä: Historiallisia kohteita, kulttuuria, luonnonrauhaa, upeita vesistöjä, virkistysalueita, arkkitehtuuria ja viihtyisiä puistoja. Puiston alue muodostaa ainutlaatuisen kokonaisuuden, jossa riittää nähtävää ja koettavaa jokaiseen makuun!

Heinolan keskusta edustaa hyvin säilynyttä kustavilaisen ajan ruutukaavarakennetta. Myös useat alueen puistot juontavat juurensa 1700- ja 1800 luvuille. Puistoihin liittyy eri aikakausia edustavat näyttävät rakennukset, kuten Lääninkivalterin talo pihapiireineen, seminaarin rakennukset, Harjupaviljonki, WPK-talo, taidemuseo, kaupunginmuseo ja kirkko pappiloineen. Rautatien asemapuistikko asuinrakennuksineen ja vesitorneineen sekä Heinolan tavaramerkiksi muodostuneet sillat kuvastavat alueen liikenteellistä merkitystä. Varsinaiset puistoalueet liittyvät Jyrängönvirran pohjoispuolella kaupungin metsäalueisiin, jotka tarjoavat erinomaisia virkistysmahdollisuuksia. Viherrakenteen eheys ja monipuolisuus ovat Heinolan kansallisen kaupunkipuiston erityisominaisuuksia.

Lisätiedot:
www.visitpaijanne.fi ja www.heinola.fi/kansallinen-kaupunkipuisto

Kohokohtia

- Näyttävät eri aikakausien rakennukset pihapiireineen
- Keskustaa ympäröivä puistojen ketju
- Kaupungin läpi virtaava Jyrängönvirta ja lähivesistöt
- Keskustan vilkkaat ranta-alueet
- Tähtiniemen ja Jyrängön sillat
- Jyrängön valtakunnallisesti merkittävä kulttuurihistoriallinen ympäristö
- Luontopolut, laavut ja muut virkistyskohteet

Katso Heinolan nähtävyydet ja käyntikohteet s. 26

Mikä on Kansallinen kaupunkipuisto?

Kaupunkipuisto on kaupunkiympäristön arvokkaiden kulttuuri- ja luonnonmaisemien sekä virkistysalueiden laaja kokonaisuus, jonka säilyttämiseen ja hoitamiseen kaupunki on sitoutunut. Kansallisia kaupunkipuistoja voisi ajatella kaupunkialueiden vastineeksi kansallispuistoille. Heinolan Kansallinen kaupunkipuisto perustettiin 2002 Suomen toisena Kansallisena kaupunkipuistona. Nykyään Suomessa on kahdeksan Kansallista kaupunkipuistoa.

© Heinolan kaupunki

© Heinolan kaupunki

© Heinolan kaupunki

Sysmän arkkitehtuurikierros

Näyttäviä arkkitehtuurikohteita eri aikakausilta

Sysmän historiaan ja monipuolisen arkkitehtuuriperinteen parhaisiin paloihin pääset tutustumaan kiertämällä esitellyn keskustan läheisyydessä kulkevan arkkitehtuurikierroksen. Sysmässä on yhteensä neljä erillistä arkkitehtuurireittiä, joista tähän on poimittu kahden reitin yhdistelmäkierros.

Arkkitehtuurikierroksen kohteet

1 Pusukujan, Maalarintien ja Poikkitien ympäristö

Täällä voit aistia vanhaa sysmäläistä tunnelmaa: Pienipiirteistä asuin- ja ulkorakennusten, aittojen ja pihojen muodostamaa kirkonkylämiljöötä.

2 Lopperi Lopperintie 1. Rakennusvuosi 1843.

Lopperi on Sysmän vanhimpia kantataloja, jonka pihasta löytyy mm. hollitupa, talli, luhtiaitta, riihi ja päätaloakin vanhempi navetta. Lopperissa pidettiin Sysmän ensimmäinen kuntakokous 1866, lisäksi talossa on toiminut kestikievari ja käräjät.

3 Teatteritalo Väihkyläntie 1. Rakennusvuosi 1898.

Entinen Sysmän Säästöpankin rakennus oli valmistuessaan harvinaisuus. Linnamaisessa ja kauniin koristeellisessa talossa on toiminut pankki, posti, kirjasto, suojeluskunta ja huonekalukauppa. Talo on entisöity juhla- ja kokoustiloiksi.

4 Villa Sarkia
Myllymäentie 1. Rakennusajankohta 1900-luvun alku.

Entisen pankinjohtajan asunto on itse pankkirakennusta yksinkertaisempi. Talo on toiminut myös mm. hammaslääkärinä ja päiväkotina. Nykyisin se on kulttuurikäytössä kirjailijaresidenssinä.

5 Aurinkola Valittulantie 7/ Pusukuja. Rakennusvuosi 1938.

Talo on siirretty Helsingistä ja rakennettu nykyiselle paikalleen n. vuonna 1938. Vaiheikkaan menneisyyden jälkeen yksityisasunnoksi kunnostettu Aurinkola on nimensä veroine valopilkku Sysmän kyläkuvassa.

6 Harmaala Lilumäentie 1/Valittulantie. Rakennusvuosi 1863.

Sysmän vanhimpiin rakennuksiin kuuluvassa Harmaalassa oli kauppa vuoteen 1930. Rakennuksen harmoninen ilme on sukua Aurinkolan arkkitehtuurille.

7 Suurkylän kartano Suurkyläntie 2. Rakennusvuosi 1801.

Hans Anders Wijkmanin rakennuttama kartano ulkorakennuksineen ja vanhoine puineen muodostaa kirkonkylään arvokkaan kokonaisuuden, joka ainoana taajamassa säilyneenä kartanona huokuu Sysmän rikasta kartanohistoriaa.

8 Pyhän Olavin kirkko
Kirkkokuja 1. Rakennusajankohta 1500-luvun alku.

Yhden maamme vanhimman kirkon juuret ulottuvat ainakin 1500-luvun alkupuolelle saakka, jonka jälkeen se on läpikäynyt useita rakennusvaiheita. Keskiaikainen luonnonkivikirkko on näyttävä ja harvinainen näky Päijänteen itäpuolisessa sisämaassa.

9 Kotiseutumuseo
Makasiininmäentie 4. Rakennusvuosi 1855.

Sysmän pitäjän lainamakasiini Leipälä, valmistui noin 10 vuotta ennen suuria nälkävuosia. Rakennus palveli viljavarastona ja nykyisin rakennuksessa toimii Sysmä Seuran ylläpitämä kotiseutumuseo.

Lisätiedot ja tarkemmat reittikuvaukset:
www.sysma.fi ja www.visitpaijanne.fi

© Martti Komu

© Kartakeskus, 12079/16

Asikkalan & Vääksyn nähtävyydet ja käyntikohteet

Opastukset ja ryhmäretket: www.asikkala-oppaat.fi

1 Vanha Vääksy

Vanha Vääksy tunnetaan kauniista kanavamiljööstä sekä lukuisista kahviloista ja monipuolisista putiikeista, joihin tullaan pidemmänkin matkan takaa. Alue on suosittu vierailupaikka etenkin kesäaikaan. Vääksynjoki ja Norrlinin puisto tarjoavat luonnonrauhaa. Vanhan Vääksyn rakennuksien tarinat ja vivahteikas historia avautuvat kävelykierroksella.

Lisätietoja ja kävelykierroksen infokartta:
www.vanhavaaksy.fi

2 Vääksyn kanava ja kanavamiljöö

Vääksyn vuonna 1871 valmistuneen kanavan viehättävä ympäristö houkuttelee tutustumaan ja viettämään kesäpäivää. Seuraa veneiden ja laivojen sulutusta, tutustu alueen puistoihin, nähtävyyksiin ja puoteihin tai nauti raikkaasta jäätelöstä historiallisessa miljöössä Vesijärven ja Päijänteen välissä, Järvi-Suomen portilla.

3 Päijännetalo Meijeritie 1, Vääksy

Kanavan vieressä sijaitsevassa Päijännetalossa pääset tutustumaan Suomen Vapaa-ajankalastusmuseon mielenkiintoisiin näyttelyihin ja maailmankuulujen vaappujen syntytarinoihin. Asikkalan matkailuinfosta saat parhaat vinkit alueen matkailukohteista ja mahdollisuuksista sekä voit osallistua opastetuille luontoretkille. Matkailuautoille ja vaunuille on tarjolla sähköllä varustettu matkaparkki. Talossa toimii myös Kanavan Panimo ja sen yhteydessä oleva kesäkioski.

Lisätiedot: www.suomenkalastusmuseo.fi, www.asikkala.fi ja www.kanavanpanimo.fi

4 Vääksyn Mylly Myllytie 3, Vääksy

Vääksyn Mylly on yksi harvoista vielä toimivista ja hyvin menestyvistä kylämyllyistä. Erinomaisista tuotteistaan tunnettu myllypuoti tarjoaa tuotteiden lisäksi aitoa myllytunnelmaa hyvän palvelun kera. Vääksyn Myllyn jauhoista leivotaan mm. Viipurilaisen kotileipomon kuuluisat ruisleivät.

Lisätiedot: www.vaaksynmylly.fi ja Facebook

5 Vesimyllymuseo

Vääksynjoen vesimyllymuseo vaalii vuosisataisia perinteitä ja on elävä muistomerkki Asikkalan vilkkaasta vesimyllykulttuurista. Myllyllä järjestetään opastusten lisäksi myös suosittuja lauluiltoja.

Lisätiedot: www.asikkala.fi ja 044 7780 680

6 Kanava-alueen verstaat Vääksy

Keramiikkapaja koiruuksia:
Lemmikkiaiheista keramiikkaa. www.koiruuksia.fi

Kesä Käsillä: Kädentaitoja ja taidetta. fb.com/kesakasilla

Kanavan paja: Taontatuotteita ja –taidetta.
Terveystie 5, Vääksy. www.kanavanpaja.fi

Suutarin Kuluma: Perinteinen kyläsuutari.
Kalmarintie 2, Vääksy. Lisätiedot: Facebook

7 Laurin Rapalan patsas Vääksyn kanava

Maailmankuulujen Rapala uistinten isä Lauri Rapalan (1905 -1974) patsas sijaitsee Vääksyn kanavan ja vesimyllymuseon välisellä kapealla kannaksella.

8 Taidevintti Kanavatie 17, Vääksy

Asikkalan taiteilijaseuran näyttelytilassa pääsee tutustumaan mielenkiintoisiin taidenäyttelyihin.

Lisätiedot: taidevintti.suntuubi.com

9 Danielson –Kalmarin huvila Kalmarintie 8, Vääksy

Näyttävä huvila puutarhoineen on näkemisen arvoinen kohde kanavan ja Kalmarinrannan välissä. Suomalainen poliitikko ja historiantutkija Johan Richard Danielson-Kalmari (1853-1933) osti uusrenessanssityylisen huvilan 1892 ja vietti siellä kesiä perheineen. Huvila on osittain entisöity museohuoneiksi ja tiloja vuokrataan perhejuhlien ja yksityistilaisuuksien pitopaikaksi.

Lisätiedot: www.asikkala.fi, puh. (03) 888 6111.

© Johannes Sipponen

© Karttakeskus, 12079/16

10 Viini & Puutarhatila Pihamaa Siltatie 12, Kalkkinen

Pihamaa on erinomainen retkikohde ja ostospaikka. Puodissa ja Kahvio Viinituvassa voi pistäytyä kesäisillä ostoksilla tai hengähtää pidemmänkin aikaa ja nauttia maalaisidyllistä ja tunnelmasta.

Lisätiedot: www.viini-pihamaa.fi ja Facebook

11 Kalkkisten kanava
Kanavakulmantie, opasteet tieltä 3142

Päijänteen ja Ruotsalaisen yhdistävä Kalkkisten Kanava on sulkuväliltään Euroopan pisin makean veden kanava ja mielenkiintoinen nähtävyys kesäaikaan. Yhdessä vieressä virtaavan Kalkkistenkosken kanssa ne muodostavat kymenvirran alkupisteen.

12 Asikkalan kirkko Kirkkotie 42, Asikkala

Asikkalan miljoonan tiilen kirkko sijaitsee Sysmään johtavan tien läheisyydessä noin kuuden kilometrin päässä Vääksyn taajamasta. Kirkko on valmistunut v. 1880 ja sen on suunnitellut arkkitehti Georg Wilenius.

Lisätiedot: www.asikkalanseurakunta.fi/toimitilat/kirkot

13 Asikkalan kotiseutumuseo Kirkkotie 42, Asikkala

Tunnelmallinen kotiseutumuseo tarjoaa mahdollisuuden tutustua vanhaan asikkalalaiseen talonpoikaiskulttuuriin. Museo sijaitsee Asikkalan kirkon läheisyydessä ja toiminnasta vastaa Asikkalan kotiseutuyhdistys.

Lisätiedot: puh. 040 755 1309 ja Facebook

14 Päijänteen kansallispuiston opastuspiste
Lehmonkärjentie 180, Asikkala

Päijänteen kansallispuiston opastuspiste sijaitsee Lehmonkärjen lomakeskuksen yhteydessä. Opastuspiste ja Lehmonkärjen muut palvelut ovat avoinna vuoden ympäri.

Lisätiedot: www.lehmonkarki.fi ja www.luontoon.fi/paijanne

15 Häggin Eläintäyttämön Museo Häggintie 28, Urajärvi

Museon näyttely koostuu eläintäyttäjän ammattiin liittyvästä esineistöstä, täytetyistä eläimistä sekä 1900-luvun alun aikalaisaineistosta.

Lisätiedot ja aukioloajat:
www.hagginelaintayttamo.wordpress.com ja Facebook

16 Urajärven Kartanomuseo Kartanontie, Urajärvi

Maan vanhimpiin kartanomuseoihin kuuluva Urajärven kartanomuseo avasi ovensa yleisölle jo 1928. Museon kiehtovaan historiaan pääsee tutustumaan kesäaikaan opastetuilla kierroksilla. Kartanolla järjestetään myös erittäin suosittuja kesäteatteriesityksiä ja sen yhteydessä toimii viehättävä kesäkahvila.

Lisätiedot ja aukioloajat: www.urajarvenkartanonystavat.fi, www.urajarvenkartanoteatteri.fi, www.kahvilahugojalilly.fi

17 Päijät-Hämeen Ilmailumuseo Vesivehmaan lk.

Vesivehmaan lentokentän yhteydessä sijaitseva ilmailumuseossa pääsee tutustumaan historiallisten lentokoneiden maailmaan käsin kosketeltavan läheltä. Avoinna kesällä viikonloppuisin, muina aikoina sopimuksen mukaan.

Lisätiedot: www.lahdenilmasilta.fi

18 Antin automuseo Vesivehmaantie 308, Vesivehmaa

Antin Automuseo on pieni kotimuseo, jossa on nähtävänä noin 30 vanhaa ajoneuvoa. Museo on avoinna sopimuksen mukaan.

Lisätiedot: www.antinautomuseo.fi

19 Lasten liikennepuisto

Kanavan ja kalmarinrannan välissä sijaitseva lasten liikennepuisto tarjoaa vauhtia perheen pienimmille. Käytössä on polkuautoja ja pyöriä. Avoinna kesäisin.

Lisätiedot ja aukioloajat: www.asikkala.fi

20 Kalmarinrannan virkistysalue

Suomen hienoimmaksi uimarannaksi kehutulla Kalmarinrannalla pääset todella nauttimaan lämpimistä kesäpäivistä. Matala hiekkaranta sopii erityisen hyvin lapsiperheille. Rannan yhteydessä on myös frisbeegolf rata, lentopallokenttä, tenniskenttä, kuulapelialue ja ulkokuntosali. Kioskista saat viilennystä ja virvokkeita hellepäiville.

Lisätiedot: www.asikkala.fi

Hartolan nähtävyydet ja käyntikohteet

Opastukset: Hartola-opas Hannele Heinonen, puh. 050 330 5678

1 Itä-Hämeen museo ja Koskipään kartano
Koskipääntie 2, Hartola

Itä-Hämeen seitsemän pitäjän seutumuseo, jossa todella pääset vanhan ajan tunnelmaan tutustumalla kartanokulttuuriin, savupirttiin ja maatalousmuseoon. Mielenkiintoisen lisän tuovat Maila Talvion, Mika Waltarin ja Uuno Kailaan muistohuoneet. Kesäaikaan on esillä vaihtuvia näyttelyitä.

Lisätiedot: www.ihmuseo.fi

2 Maila Talvio salonki Koskipääntie 4, Hartola

Kirjailija Maila Talvion elämäntyön kunniaksi nimetty vuosittainen kesätaidenäyttely.

Lisätiedot: www.facebook.com/mailatalviosalonki

3 Hartolan kirkko Keskustie 55, Hartola

Graniittinen 1913 valmistunut tiekirkko Hartolan keskustassa. Tyyliltään kirkko on yhdistelmä kansallisromanttista, uusgotiikkaa ja jugendia.

Lisätiedot: www.hartolanseurakunta.fi

4 Taitajien Tupa Keskustie 59, Hartola

Itä-Hämeen Taitajien käsityökeskuksesta löydät käsityötarvikkeita, lahjatavaroita, loimia, neuvontaa ja kursseja.

Lisätiedot: www.facebook.com/taitajientupa

5 Harjun Perinnemaisematila
Vuorenkyläntie 2249, Putkijärvi

Harjun perinnemaisematilalla tutustut vuoden suomalaiseksi perinnemaisemaksikin valittuun valtakunnallisesti arvokkaaseen maisemakokonaisuuteen. Tilan niityillä on laidunnettu yhtäjaksoisesti satoja vuosia, minkä vuoksi niille on kehittynyt monipuolinen kasvisto. Tilalla järjestetään opastettuja retkiä.

Lisätiedot: www.mattlar.fi/harju

6 Ekon kartanon alue Kaikulantie 90, Hartola

Rauhallisen metsä- ja jokimaiseman ympäröimän alueen vanhimmat rakennukset ovat 1700-luvulta. Samassa pihapiirissä toimivat viihtyisä Linna-Hotelli ja Hartolan 18-reikäinen golfkenttä. Alueen vierestä kulkee myös Hartolan Kuninkaanpolku (s. 11).

Lisätiedot: www.ihop.fi, www.linnahotelli.fi ja www.hartolagolf.fi

7 Hiihtokeskus Purnu Tohtaantie 68, Putkijärvi

Koko perheen hiihtokeskus vaihtelevilla, hyvin hoidetuilla rinteillä ja 100m korkeuserolla. Tänne kannattaa tulla kauempaakin!

Lisätiedot: www.purnu.com

8 Marin Tarhat / Viidakon Mari
Juvanharjuntie 355, Pohela

Luomutilavierailut pienryhmille ennakkovarauksella.
Tuoreet kasvikset suoraan tilalta.

Lisätiedot: www.viidakonmari.fi

9 Tainionvirran virkistyskalastusalue

Hartolan Tainionvirta on Etelä-Suomen suosituimpia koskikalastukohteita. Kirkaana virtaava joki tarjoaa upeat puitteet perho- ja virvelikalastukseen. Joen ylittäviltä silloilta voi nähdä taimenten uivan joen kirkkaassa vedessä. Joelle tarvitaan erillinen kalastuslupa. Joki on myös erinomainen melontakohde (s. 16).

Lisätiedot: www.hartola.fi

© Hartolan Kunta



© Hartolan Kunta

© Karttakeskus, 12079/16



© Johannes Sipponen

© Johannes Sipponen

Jyväskylä
Kirjala
Siekkilä
Hepo-ojantie
Käpykylä
Otava
Ruokosuontie
Peltotie
Risulantie
Lamptie
Sukontie
Tuohi
Polkutie
Harju
HARTOL
Rokkala
Yhdystie
Asola
Metsolantie
Kaivotie
Koulutie
Tommolantie
Kuusitie
Mäntytie
Mäntytie
Kurjenlahti
Kermala
Eko
Kaikulantie
Koukunniementie
Kielotranta
Taimentie
Aurinkorannantie
Vaitatie
E75
Ophtie
Tähtitie
Kuninkaantie
Kivimaantie
Kaltaantie
Sämpyläkatu
Jokivarsi
Lahti
Syämäntie
Niemi
Kyminkuja
Niementie
Vuoteenkoskentie
Koskenniementie
Vuoteela
Suotie
Hakokallio
Muikuntie
Suotie
Lohentie
Kuninkaantie
Kuninkaantie
Vuoksentaipaletie
Vuoksentaipaletie
Kaikulantie
Kaikulantie
Kesätie
Sukselantie
Yhdystie
Kaivotie
Koulutie
Tommolantie
Kuusitie
Mäntytie
Mäntytie
Kurjenlahti
Kermala
Eko
Kaikulantie
Koukunniementie
Kielotranta
Taimentie
Aurinkorannantie
Niemi
Kyminkuja
Niementie
Suotie
Hakokallio
Muikuntie
Suotie
Lohentie
Vaitat

Heinolan nähtävyydet ja käyntikohteet

Opastukset: Heinolan Matkailuoppaat ry, Marja-Leena Ahtiainen, mallu.ahtiainen@gmail.com, 040-5007538

1 Heinolan Lintutarha A. F. Airon katu 3, Heinola

Tutustu erilaisiin lintuihin kotimaisista lajeista trooppisiin tuttavuuksiin. Tarha on avoinna ympäri vuoden ilman pääsymaksua. Lintutarhan toiminta-aatteena on hoitaa ja kuntouttaa monenlaisia loukkaantuneita luonnonvaraisia lintuja ja saattaa ne takaisin luontoon.

Lisätiedot: www.heinolanlintutarha.fi

2 Kansallinen kaupunkipuisto

Heinolan Kansallisen kaupunkipuiston valokuvaukselliset maisemat, monimuotoinen luonto ja merkittävät kulttuurihistorialliset kohteet ovat aivan käden ulottuvilla. Tarkempi esittely s. 20.

Lisätiedot: www.heinola.fi/kansallinen-kaupunkipuisto

3 Rantapuisto ja satama

Aivan Heinolan sataman tuntumassa sijaitseva Rantapuisto on osa kaupungin kauneinta seutua. 1900-luvun alun tyylisellä puistoalueella kasvaa monien harvinaisten kasvien lisäksi Suomen suurimmat puut, ympärysmitaltaan lähes 9 metriset Tsaarinpoppelit. Puiston tunnelmallinen valaistus kutsuu kulkemaan pimeämpinäkin syysiltoina. Rantamaisemissa palvelevat Ravintola RantaCasino ja kesäkahvila Tyyrpuuri.

Lisätiedot: www.heinola.fi/puistot-ja-viheralueet

4 Kylpylän uimaranta ja vesiliukumäki
Maaherrankatu 1, Heinola

Keidas keskellä kaupunkia. Täällä nautit kesästä rantalomatunnelmissa. 60 metrin vesiliukumäki, lentopallokenttä, hyppytelineet, nurmialueet ja kioskin tarjonta takaavat viihtyvyyden Jyrängönvirran rannalla. Talvisin ranta toimii avantouintipaikkana.

Lisätiedot: www.heinola.fi/ulkoliikuntapaikat

5 Maaherranpuisto Maaherrankatu 9, Heinola

Maaherrankadun ja Kymenkartanonkadun välissä sijaitseva ainutlaatuinen esplanadityylinen 1700-luvun kaupunkipuisto. Maaherranpuistossa on myös leikkikenttä lapsille ja kuntoiluvälineitä aikuisille.

Lisätiedot: www.heinola.fi/maaherranpuisto

6 Dorkin puisto Ratakatu 20, Heinola

Taidepuisto, jonka esillä olevissa taideteoksissa on käytetty vain kierrätysmateriaaleja.

7 Kyläpirtti ja matkailuinfo Vanhatie 34, Heinola kk

Kylän olohuone, jossa toimii lahjatavaraliike, kahvila, matkailuinfopiste, taidenäyttely sekä kirpputori.

Lisätiedot: www.kylapirtti.fi

8 Heinolan kaupunginmuseo
Kauppakatu 14, Heinola

Heinolan kaupunginmuseo tarjoaa vierailijoille paikkakunnan monimuotoista historiaa sekä vaihtuvia näyttelyitä. Museo toimii 1872 valmistuneessa kauppias Ulrik Lindholmin myöhäisempiretyylisessä talossa.

Lisätiedot: www.heinola.fi/heinolan-kaupunginmuseo

9 Heinolan taidemuseo Kauppakatu 4, Heinola

Taidemuseo tarjoaa vaihtelevia näyttelyitä ympäri vuoden. Museo sijaitsee 1830 valmistuneessa kauppias Alexander Toropoffin ruusu- ja laakerinlehtikoristeisessa kauniissa empiretalossa, jolla itsellään on takanaan monimuotoinen toiminnallinen historia.

Lisätiedot: www.heinola.fi/heinolan-taidemuseo

10 Lääninkivalteri Aschanin talo Kauppakatu 3, Heinola

Harvinainen suomalainen sisämaan 1700-luvun kaupunkitalo. Matkailija pääsee tutustumaan myös talon viehättävään puutarhaan, joka on laadittu 1700-luvun tyylien mukaisesti. Kesäisin puutarhassa kasvatetaan tuon ajan hyöty- ja koristekasveja.

Lisätiedot: www.heinola.fi/laaninkivalteri-aschanin-talo

11 Heinolan kirkko ja kellotapuli Siltakatu 18, Heinola

Heinolan puinen kirkko sijaitsee pienellä kukkulalla kaupungin keskustassa. Kahdeksankulmainen oktagonkirkko on valmistunut vuonna 1811. Vieressä oleva klassismuotoinen kellotapuli on arkkitehti Carl Ludvig Engelin piirtämä ja valmistui vuonna 1842.

Lisätiedot: www.heinolanseurakunta.fi

12 Heinolan pitäjänkirkko Kirkkotie 1, Heinola

Heinolan vanhin, itäsuomalaista kirkkotyyliä edustava pitäjänkirkko valmistui vuonna 1755. Erillisenä kirkon pihassa seisova kellotapuli on vuodelta 1834 ja sen on suunnitellut Carl Ludvig Engel

Lisätiedot: www.heinolanseurakunta.fi

13 Heinolan kesäteatteri Kauppakatu 4, Heinola

Huippusuosittu Heinolan kesäteatteri sijaitsee Rantapuistossa aivan sataman läheisyydessä.

Lisätiedot: www.heinola.net

14 Heila lähiruokatori Työmiehentie 35, Heinola

Heila lähiruokatorilta löydät monipuolisen valikoiman pientuottajien korkealaatuisia ja puhtaasti tuotettuja tuotteita.

Lisätiedot: www.heilan.fi

15 Harjumaiseman näköala- ja kahvipaikat
Kauppakatu 30, Heinola

Harjun päältä aukeavista upeista maisemista pääsee nauttimaan 45 metriä korkeassa Vesitornin näköalakahviossa tai Harjupaviljongilla, joka tarjoaa ainutlaatuista vanhan ajan tunnelmaa.

Lisätiedot: www.harjupaviljonki.fi ja www.cafetorni.fi

16 Siltasaari Siltasaari 1, Heinola

Heinolan Siltasaaressa pääsee nauttimaan upeasta miljööstä ja kesäisin toimivasta Raunioteatterista. Lisäksi saaressa sijaitseva tunnelmallinen Cafe Kailas tarjoaa keskieurooppalaista kahvilakulttuuria herkullisten suupalojen kanssa.

Lisätiedot: www.kailas.fi ja www.facebook.com/raunioteatteri

© Karttakeskus, 12079/16

HEINOLA
Laukkamäki
Niemelä
Voudinlahti
Tommola
Asemantaus
Maitiais
Forskulli
Kirkkokatu
Kauppakatu
Ratakatu
Aleksanterinkatu
Lahdentie
Tahkoniementie
Kaarlantie
Kaarlanlahti
Kaarlanrinne
Kaarlanpuisto
Kaarlanranta
Kaarlanpolku
Kaarlanmäki
Kaarlanlaituri
Kaarlanrantatie
Kaarlanpuistontie
Kaarlanpuistonranta
Kaarlanpuistonpolku
Kaarlanpuistonkatu
Kaarlanpuistonmäki
Kaarlanpuistonlaituri
Kaarlanpuistonrinne

Padasjoen nähtävyydet ja käyntikohteet

Lisätiedot: Padasjoen kunta, 03-552911, info@padasjoki.fi

1 Padasjoen Laivaranta
Laivarannantie 41, Padasjoki

Laivaranta palveluineen toimii porttina Päijänteen kansallispuistoon. Kesän reittiristeilyillä pääset kansallispuiston ytimeen. Sataman ravintola ja monipuoliset palvelut takaavat viihtyvyyden.

Lisätiedot: www.kiuasniemimarina.fi, www.kullasmarina.fi & www.padasjoki.fi

2 Matkailu-info
Laivarannantie 41, Padasjoki

Laivarannassa toimii kesäisin Padasjoen matkailuinfo, josta voi lainata ja vuokrata polkupyöriä, polkuveneitä, soutuveneen, matoonkia, SUP-lautoja ja frisbeegolfkiekkoja.

Lisätiedot: www.padasjoki.fi

3 Tuomasvuoren näkötorni, luontopolku ja frisbeegolf rata Kullasvuorenkuja 2, Padasjoki

Kullasvuoren ulkoilualueella sijaitsevalta Tuomastornilta, aukeaa upeat näkymät Päijänteen kansallispuistoon ja ympäröivään maisemaan. Alueella kulkee myös frisbeegolf rata ja Kullasvuorenkujalta alkava luontopolku.

Lisätiedot: www.padasjoki.fi ja www.visitpaijanne.fi

4 Nyystölän lintutorni Turvantie, Nyystölä

Päijänteen Nyystölänlahden rannalla sijaitsevalta lintutornilta voit bongata suurjärven rannalla viihtyviä lintuja tai nauttia järven värittämästä maalaismaisemasta.

Lisätiedot: www.nyystola.com

5 Galleria Pikantti Keskustie 16, Padasjoki

Kuukausittain vaihtuvia taidenäyttelyitä Padasjoen taideyhdistyksen ylläpitämässä galleriassa. Vapaa pääsy.

Lisätiedot: www.padasjoentaideyhdistys.blogspot.fi

6 Keramiikkapaja Uudelviisii
Keskustie 25 A, Padasjoki

Käsintehtyä uniikkia taide- ja koristekeramiikkaa.

Lisätiedot: www.pns.fi/uudelviisii

7 Ars Arrakoski Tevännintie 17, Arrakoski

Museo ja taidegalleria viehättävässä Arrakosken kylässä.

Lisätiedot: www.facebook.com/ars.arrakoski.gallery

8 Ars Auttoinen
Keinuhongantie 17, Auttoinen

Suosittuja kesänäyttelyitä järjestävä taide- ja muotoilukeskus.

Lisätiedot: www.auttoinen.fi

© Johannes Sipponen

9 Ala-Savin taide Savintie 228, Auttoinen

M. Mäntysen tauluja ja ympäristötaidetta.

Lisätiedot: www.mmtaide.fi

10 Padasjoen kesäteatteri
Nyystöläntie 233, Nyystölä

Padasjoen kesäteatteri esiintyy Padasjoen vanhan museon pihapiirissä Nyystölässä.

Lisätiedot: www.padasjoenharrastajateatteri.com

11 Toritun sepänmäen museo Torittu

Upeassa historiallisessa miljöössä sijaitsevan kyläsepän museoalueen vanhimmat rakennukset ovat 1700-luvulta. Täällä pääset vanhan ajan maalaistunnelmaan.

Lisätiedot: www.torittu.fi

12 Palsan vesimyllymuseo ja kahvio
Vesijaonraitti 562, Vesijako

Viehättävä kesäkahvila, jonka yhteydessä pääsee tutustumaan vesimylly- ja sahamuseoon.

Lisätiedot: www.kapteenska.fi/palsanmylly

13 Vesijaon tuoretori
Vesijaonraitti 303, Vesijako

Todellinen lähiruokatori, josta löydät tuoreet raaka-aineet.

Lisätiedot: www.vesijaontuoretori.fi

14 Keinuhongan tila
Keinuhongantie 54, Auttoinen

Monipuolinen vierailukohde, josta löytyy mm. lähiruokapuoti, sisustuspuoti ja monipuolisia tapahtumia.

Lisätiedot: www.keinuhonka.fi

15 Toritun luonto- ja kulttuurireitti 27 km
Torittu

Reitti jakautuu kahteen osaan: Eteläinen Humaljärven lenkki 13 km ja Pohjoinen Kuivajärven lenkki 14 km. Molempien reittien varrella on kota. Reitti on merkitty vihreillä opastolpilla ja nauhoilla.

16 Uimaranta ja lasten liikennepuisto
Uimalantie, Padasjoki

Kirkkolammen rannalla sijaitseva uimaranta ja liikennepuisto kutsuvat kesäpäivän viettoon.

Lisätiedot: www.padasjoki.fi

17 Nuijasodan taistelun muistomerkki
Nuijamäentie, Padasjoki

18 A.I. Arwidssonin patsas
Karl Fieandtin kuja, Padasjoki

Suomalaisuuden isän ja kansallisuuden herättäjän muistomerkki Arwidssonin syntymäkodin paikalla.

19 Padasjoen Kirkko
Laivarannantie 1, Padasjoki

Padasjoen tiilikirkko valmistui ja vihittiin käyttöön 1928.

Lisätiedot: www.padasjoenseurakunta.fi

20 Enni Idin taiteilijakoti
Kellosalmentie 579, Padasjoki

Yksi alueen erikoisimmista käyntikohteista on taiteilija Enni Idin mökki. Ulospäin tavallisen mökin sisällä aukeaa aivan oma maailmansa.

Lisätiedot: www.facebook.com/enni-idin-taiteilijakoti & www.kellosalmi.net

21 Päijänteen kansallispuisto

Kansallispuiston hiekkarannat, laguunit ja yllättäen kohoavat kalliot tarjoavat upeita luontoelämyksiä alkaen aivan Padasjoen laivarannan läheisyydestä.

Lisätiedot: www.luontoon.fi/paijanne

© Johannes Sipponen

© Padasjoen Kunta

Laivaranta
Hietaranta
Pursula
Kirkkojoki
Saksala
Kellosalmentie
Kirkkolle
Kirkkotie
Keskustie
Kauppatie
Koivutie
Kauppa
Oravantie
Pirttiläntie
Niemi
Suvantotie
Lähdetie
Tuomaantie
Tuomaranta
Kuusikuja
Kuusiala
Kuusiranta
Kuusiranta
Kuusiranta

© Karttakeskus, 12079/16

© Johannes Sipponen



© Johannes Sipponen

© Sysmän kunta

Sysmän nähtävyydet ja käyntikohteet

Sysmän Matkailuoppaat, varaukset Raija Hänninen, 044-7134511, raija.hanninen@sysma.fi

1 Sysmän Kotiseutumuseo
Makasiininmäentie 4, Sysmä

Vuonna 1855 rakennetussa pitäjänmakasiinissa sijaitseva museo on perimätiedon mukaan rakennettu uhrikalliolle. Museossa pääsee tutustumaan alueen vanhaan esineistöön aina esihistoriallisista ajoista lähtien. Piha-alueella on myös 2010 rakennettu muinaistalo ajanmukaisine sisustuksineen.

Lisätiedot: www.sysmaseura.fi

2 Sysmän Pyhän Olavin kirkko
Kirkkokuja 1, Sysmä

Upea Pyhän Olavin kirkko on Sysmän suosituimpia nähtävyyksiä. Kirkon rakennusaika ajoittuu viimeisimmän tutkimuksen mukaan 1500-luvun alkupuolelle.

Lisätiedot: www.sysmanseurakunta.fi

3 Suomen Harmonikkamuseo
Uotintie 4, Sysmä

Museon monipuolinen kokoelma käsittää eri aikakausien soittimia lähes 200 kpl, joista vanhimmat ovat 1850-luvulta. Soittimien lisäksi museo esittelee suomalaisen kevyen musiikin historiaa

Lisätiedot: www.haitarigalleria.com

4 Sysmän Teatteritalo Väihkyläntie 1, Sysmä

Sysmän upeassa kansallisromanttisessa Teatteritalossa toimii nykyisin Kuurina Teatteri ja Sysmä Kino elokuvateatteri. Arkkitehtitoimisto Nyström-Petrelius-Penttilän suunnittelema, 1898 pankkitaloksi rakennettu talo on jo itsessään nähtävyys. Taloa vuokrataan myös juhlatilaksi.

Lisätiedot: www.sysma.fi

5 Päijätsalon näkötorni

Päijänteen kansallipuistossa sijaitseva 1800-luvulla rakennettu näkötorni tarjoaa mahtavat näkymät Päijänteen Tehinselälle. Tornille pääsee joko Päijätsalon retkeilyreittejä pitkin tai veneellä Pyydysniemen rannasta.

Lisätiedot: Katso Päijätsalon retkeilyreitti s. 7

7 Mynnilän Arboretum Mynniläntie 92, Sysmä

Arboretumin alueen 800 erilaista kasvi- ja puulajia tarjoavat mielenkiintoisen käyntikohteen n. 10 km Sysmän keskustasta.

Lisätiedot: www.mynnilanarboretum.info

8 Taideparatiisi Vääksyntie 2151, Karilanmaa

Sysmän ja Vääksyn puolivälissä, tien 314 varrella sijaitseva taidegalleria.

Lisätiedot: www.taideparatiisi.fi & FB

© Henna Pirkonen

9 Pinxinmäen taidehalli
Suopellontie 644, Sysmä

Vaihtuvia näyttelyjä vuosittain. Pinxinmäki tarjoaa tasokasta taidetta ja puhdasta lähiruokaa upeassa miljöössä, Päijänteen rannalla.

Lisätiedot: www.pinxinmaki.fi & FB

10 ITtE-taideyhdistyksen näyttely
Vanha Paloasema, Sysmäntie 14, Sysmä

Kesätaidenäyttely vaihtelevin teemoin.

11 Lintan kammari Sysmäntie 16, Sysmä

Vaihtuvia taidenäyttelyitä tarjoava kahvila ja käsityömyymälä.

Lisätiedot: www.facebook.com/KahvilaLintanKammari

12 Päijänteen erakon mökki
Koreakoivu, Päijänteen Tehinselkä

Päijänteen Erakko, Toivo Pylväläinen, eli vuosikymmeniä alkeellisissa oloissa pienessä hirsimökissä keskellä Tehinselkää sijaitsevassa saaressa. Mökkiin ja erakon mielenkiintoiseen historiaan pääsee tutustumaan omalla veneellä tai osallistumalla risteilylle.

Lisätiedot: www.kulkeevettenhalki.fi

13 Olavi Virran muistomerkki
Sysmäntie 18, Sysmä

Sysmässä syntyneen Laulajalegendan muistomerkki ja nimikkopuisto. Hopeinen kuu –veistoksen on suunnitellut kuvanveistäjä Kimmo Pyykkö.

14 Korven karitsa
Ravioskorventie 151, Nuoramoinen

Korven Karitsa tarjoaa kotieläinpihan, ratsastusretkiä sekä lampaanlihaa ja lammastuotteita suoraan tilalta.

Lisätiedot: www.korvenkaritsa.fi & FB

© Karttakeskus, 12079/16

Helsinki – Asikkala..... 130 km / 1h 30 min	Lahti – Asikkala ..... 25 km / 30 min	Tampere – Asikkala ..... 126 km / 2h
Helsinki – Padasjoki ..... 160 km / 2h	Lahti – Padasjoki..... 53 km / 50 min	Tampere – Padasjoki.....98 km / 1h 30 min
Helsinki – Sysmä..... 175 km / 2h 10 min	Lahti – Sysmä .....70 km / 1h	Tampere – Sysmä ..... 162 km / 2h 25 min
Helsinki – Hartola ..... 180 km 180 km / 2 h	Lahti – Hartola..... 81 km / 55 min	Tampere – Hartola..... 180 km / 2h 35 min
Helsinki – Heinola..... 135 km / 1h 35 min	Lahti – Heinola ..... 38 km / 30 min	Tampere – Heinola ..... 162 km / 2h 20 min

PÄIJÄNNE

Juotavan hyvä!

www.visitpaijanne.fi

www.asikkala.fi / www.hartola.fi / www.visitheinola.fi
www.padasjoki.fi / www.sysma.fi / www.visitlahti.fi

Kansikuva: Europhoto / Jukka Rautio
Painettu: 11.2017
Tuottanut: Juotavan Hyvä Etelä-Päijänne ry / Reitit Menestykseen -hanke

Euroopan maaseudun kehittämisen maatalousrahasto: Eurooppa investoi maaseutualueisiin