



PÄIJÄT-HÄME

Vesijärven kierros

Pyöräilyreitti/Cycle tour



LAHTI – MESSILÄ – VÄÄKSY – LAHTI



2–3 PÄIVÄÄ/DAYS



85 KM



KESKIVAATIVA/MEDIUM

WWW.OUTDOORSFINLAND.FI
WWW.OUTDOORSFINLAND.COM



The European Agriculture Fund
for Rural Development.
Europe investing in rural areas



Vesijärven kierros Pyöräilyreitti/Cycle tour

Tutustu pyörämatkailuun Vesijärven kierroksella. Matka ei ole pitkä, reitin varrella on mukavia majoituspaikkoja ja sopivasti nähtävää.

Kauniin Vesijärven ympäristön maisemat vaihtelevat viljellystä maalaismaisemasta metsiin. Reitin varrelle jää Hollolan kirkonkylä, idyllinen Vääksyn kanavan seutu ja Vesivehmaan arvokas kulttuurimaisema. Kannattaa pysähtyä ihailemaan Hollolan keskiaikaista kirkkokuonoa, viivähtää hetki vaikkapa kahvilla Vääksyn kanavalla ja pistäytyä sisällä Päijänne-talolla. Matkan voi päättää Lahden satamaan, jota värittävät kahvilat ja kesäterassit.



ALOITUS

Jalkarannantie 1, 15110 Lahti
N60 59.069 E25 38.976



KESKIVAATIVA

Reitin varrella on hieman korkeusvaihteluita Lahden ja Messilän sekä Hollolan ja Vääksyn välillä. Pääosin reitti on melko alavaa. Reitti kulkee lähes kokonaan pyörätiellä ja rauhallisesti liikennöityjen asfalttiteiden pientareilla. Kirkkotie Vääksyssä on hiekkatietä.

Sopii myös lapsiperheille. Matkan voi jakaa lyhyisiin osuuksiin ja majoituspaikoissa löytyy valinnan varaa.



85 KM



2-3 PÄIVÄÄ

Reitin voi jakaa useammalle päivälle majoittumalla Asikkalassa tai käyttämällä Lahti-Vääksy bussiyhteyksiä. Pyörän saa kuljetettua bussin tavaratilassa.

Get acquainted with cycle touring on the Vesijärvi trail. The distance is not long, and there are comfortable accommodation and interesting sights to see along the route.

The views around the beautiful Vesijärvi lake vary from cultivated countryside to forest. The route includes the village centre of Hollola, the idyllic region around the Vääksy channel and the valuable cultural landscape of Vesivehmaa. It pays to stop to admire the medieval stone church of Hollola, have coffee at Vääksy channel or drop in at Päijänne House. At the end of the trail is Lahti harbour with its cafés and summer terraces.



START

Jalkarannantie 1, 15110 Lahti
N60 59.069 E25 38.976



MEDIUM

Along the route are some changes in elevation between Lahti and Messilä and between Hollola and Vääksy. On the main, the route is relatively low-lying. It runs almost entirely on cycle tracks and on edges of tarmac roads with only light traffic. In Vääksy, the Kirkkotie leg consists of sand road.

Also suitable for families with children. The trail can be divided into short legs, and there are several alternatives for accommodation.



85 KM



2-3 DAYS

The trail can be divided into several days by staying the night in Asikkala or using the bus connections between Lahti and Vääksy. The bicycle can be transported in the stowage compartment of the bus.



Lahden satama / Lahti harbour

REITTISELOSTE

Suosittu pyöräilyreitti alkaa Vesijärven rantoja seuraten rauhallisia pyöräteitä pitkin. Luonnonkaunis Myllysaari reitin varrella on hyvä taukopaikka. Pyörätie jatkuu Messilän lomakeskukseen saakka. Kautiina kesäpäivänä uimaranta houkuttelee veteen kastautumaan.

Messilän jälkeen pyöräillään tienpientareta Hollolaan, jossa keskiaikainen kirkko tervehtii ylväänä. Hollolasta jatketaan tien piennarta kohti Uskila. Uskila on kirkasvetinen Kiikunlähde, jonne pääset poikkeamalla reitiltä noin 2 km Isomyllyntien ja Hatsinantien risteyksestä (ks. kartta). Isomyllyntien varrella jää pieni Vesijärveen laskeva purokalastuskohde Hammonjoki.

ROUTE DESCRIPTION

The popular cycling trail starts on the shores of Vesijärvi, along quiet cycle tracks. The naturally beautiful island of Myllysaari is a good place for a break. The cycle track continues on to the Messilä Holiday Centre. On a beautiful summer day, it's hard to resist a swim on the beach.

After Messilä, you cycle along the edge of the road to Hollola, where the majestic medieval stone church will greet you. From Hollola, the trail continues along the edge of the road towards Uskila. In Uskila there is the clear-watered Kiikunlähde spring. You can visit it by taking a detour of approximately 2 km from the route, from the intersection of Isomyllyntie and Hatsinantie (see map). Along Isomyllyntie is Hammonjoki, a small fishing stream that runs into Vesijärvi.



Kiikunlähde / Kiikunlähde spring



Vääksyn kanava / Vääksy channel

Reitti jatkuu halki maaseudun kohti Vääksyä tienpiennarta ja loppumatkasta Hilliläntiellä ja Asikkalantiellä pyöräteitä pitkin. Kirkkotie on hiekkatietä.

Vääksy sijaitsee Päijänteen ja Vesijärven välisellä kannaksella historiallisen Vääksyn kanavan maisemissa. Vääksy on tunnettu kanavan lisäksi kahvioloistaan.

Vääkstyä suunnataan itään ja jälleen sukellaan keskelle mitä kauneinta maalaismaisemaa. Vesivehmaalla pellot laskeutuvat näyttävästi Lahteen johtavan tien vierelle. Maisemalle on tyypillistä mäenkumpareiden ja laaksojen tuoma vaihtelevuus. Museovirasto on luokitellut alueen valtakunnallisesti merkittäväksi rakennetuksi kulttuuriympäristöksi.

Along the edge of the road, the trail continues through the countryside to Vääksy. Towards the end, there is a cycle track again on Hilliläntie and Asikkalantie. The Kirkkotie leg consists of sand road.

Vääksy is located on the isthmus between Päijänne and Vesijärvi, in the landscape of the historical Vääksy channel. Besides the channel, Vääksy is also known for its cafés.

From Vääksy the trail goes east, again through the most beautiful countryside. At Vesivehmaa, the fields come down to the side of the road going to Lahti. The landscape is characterised by the variety created by mounds and valleys. Finland's National Board of Antiquities has classified the area as a nationally significant built environment.



Vääksynjoki river



Paimelantie

Pian näkyvissä siintää Vesijärvi, jota seuraten jatketaan asuinalueiden läpi. Mukkulassa reitti kulkee historiallisen Mukkulan kartanon ja sen puutarhojen ohitse. Mukkulasta pyöräillään pyöräteitä pitkin ja Lahden sataman kautta takaisin lähtöpaikkaan.

Osuudet

Koko reitin pituus on noin 85 km, nousua on 1324 m ja laskua 1317 m.

1. Lahti – Messilä 8 km
2. Messilä – Vääksy 45 km
3. Vääksy – Lahti 32 km

Soon you will see Vesijärvi in the distance. The trail follows it through residential areas. At Mukkula, the route passes the historical Mukkula manor and its gardens. From Mukkula, the trail returns to the starting point through cycle tracks and Lahti harbour.

Parts of route

The length of the entire route is approximately 85 kilometres. There are 1,324 metres of ascent and 1,317 metres of descent.

1. Lahti – Messilä 8 km
2. Messilä – Vääksy 45 km
3. Vääksy – Lahti 32 km





Hollolan keskiaikainen kivikirkko / The medieval stone church of Hollola

LISÄTIETOJA

Hollolan kirkonkylä ja keskiaikainen kivikirkko

Hollolan keskiaikainen kivikirkko on laajalti tunnettu maamerkki. Hollon keskiaikainen kivikirkko toimi aikanaan Päijät-Hämeen keskuksena. Kirkko valmistui vuosien 1495 ja 1510 välillä. Rakennus on huomattavia suomalaisen rakennustaiteen muistomerkkejä. Kirkossa on erityisen hyvin säilynyttä esineistöä ja se on avoinna kesäisin maanantaista sunnuntaihin.

Kirkonkylällä on lounaspaikka ja kauppa. Kirkon vieressä olevalta kioskilta voi myös ostaa mm. lähitilojen mansikoita ja kalastuslupia Hammonjoelle.

ADDITIONAL INFORMATION

Hollola village centre and medieval stone church

The medieval stone church of Hollola is a widely known landmark. In its day, it functioned as the centre of Päijät-Häme. The church was built between 1495 and 1510. The building is a significant monument to Finnish architecture. The church includes objects that have been preserved particularly well. It is open in summer from Monday to Sunday.

The village centre has a lunch restaurant and a shop. Among other things, the kiosk beside the church sells strawberries from nearby farms and fishing licences for Hammonjoki.



Pyhäniemen kartano / Pyhäniemi manor



Asikkalan Vääksy ja Päijännetalo

Vääksyssä on useita käyntikohteita. Keskustaa halkoo idyllinen Vääksyn kanava. Kanavan varrella on paljon nähtävää, kuten on monia erilaisia kahviloita ja ruokapaikkoja, Vääksyn vanha vesimylly ja Suomen vapaa-ajan kalastusmuseo Päijännetalo. Päijännetalossa kävijä voi tutustua Vääksyn ja Päijänteen historiaan ja nykyaikaan. Esillä on mm. useita näyttelyitä Päijänteen alueesta sekä tarinoita alueen mielenkiintoisista henkilöistä kuten Lauri Rapalasta ja Toivo Pylväläisestä.

Asikkalan Vääksy and Päijänne House

In Vääksy there are several places to visit. The village centre is intersected by the idyllic Vääksy channel. Along the channel there is a lot to see: many different cafés and restaurants, the old water mill of Vääksy and the Museum of Finnish Recreational Fishing in Päijänne House. At Päijänne House, visitors can get acquainted with the past and present of Vääksy and Päijänne. Among other things, there are several exhibitions about the Päijänne area and stories of interesting people from the area, such as Lauri Rapala and Toivo Pylväläinen.



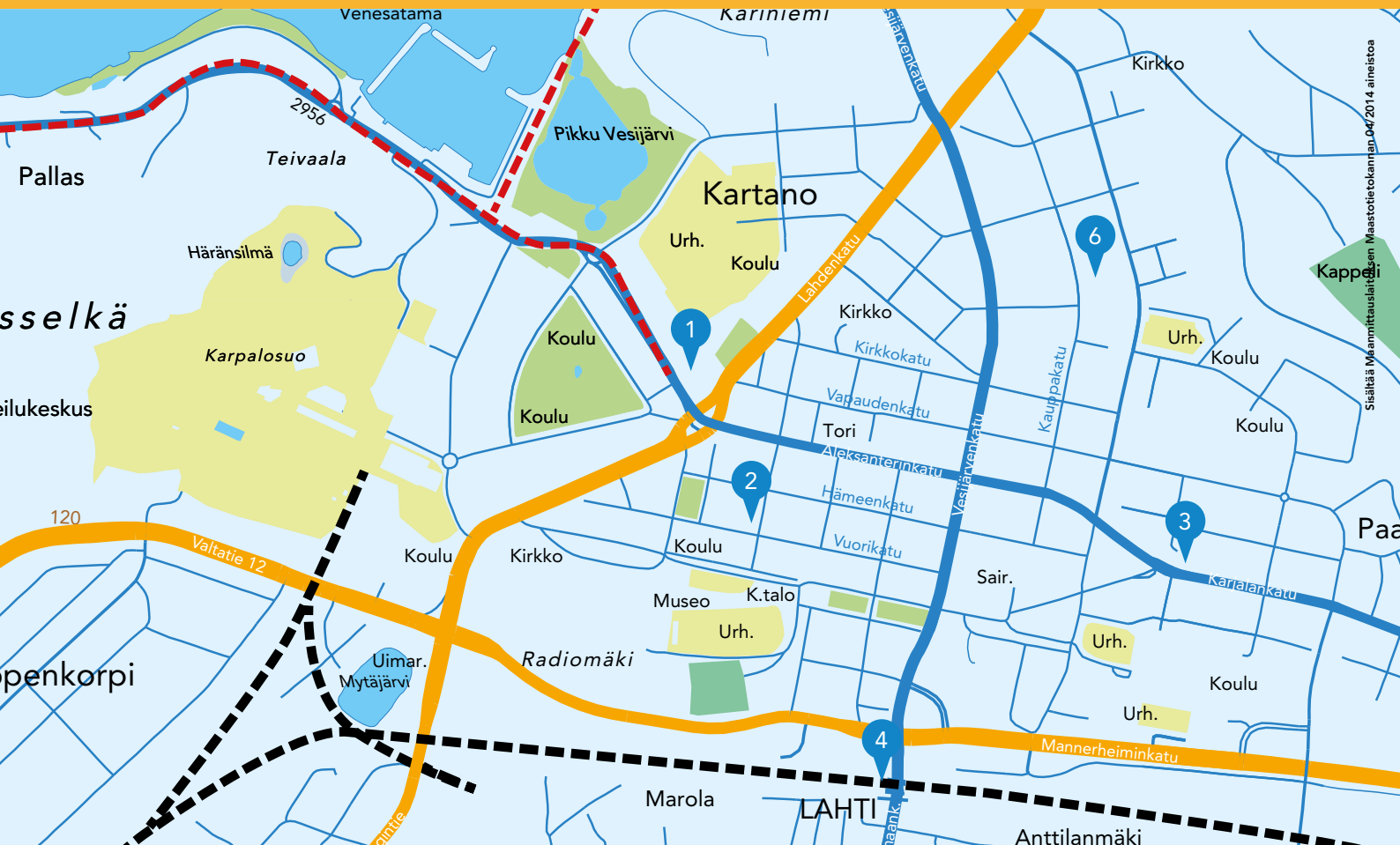
Hyvä tietää

Vesijärven kierros sopii erinomaisesti kaikille, jotka haluavat kokeilla pyöräretkeilyä. Sopii myös lapsiperheille. Matka Lahdesta Messilään kulkee kokonaan pyöräteitä pitkin ja samoin lähes koko matka Vääksystä Lahteen. Tieosuudet ovat liikenteeltään rauhallisia. Reitillä ei ole paljon korkeusvaihteluita ja reitin pinta on lähes kokonaan asfalttia. Vääksyssä Kirkkotien osuus on hiekkatietä.



Good to know

The Vesijärvi trail is excellently suited for all those who want to try out cycle touring. Also suitable for families with children. The route from Lahti to Messilä runs entirely on cycle tracks, as does most of the route from Vääksy to Lahti. The traffic on the roads is light. The elevation does not vary much, and the road surface on the route is almost completely tarmac. In Vääksy, the Kirkkotie leg consists of sand road.



Lahden keskusta / Lahti city center



8 Växksyn keskusta / Växsky center

Sisältää Maanmittauslaitoksen Maastotietokannan 04/2014 aineistoa

Sisältää Maanmittauslaitoksen Maastotietokannan 04/2014 aineistoa



- 1 Reitin lähtöpiste Lahden linja-autoasema/
Starting point Lahti bus station
- 2 Järvisen pyörä ja urheilu, pyörän vuokraus ja huolto
Puh. +358 3 782 4629
- 3 Leppäsen Pyörä, pyörän huolto/bike service
Puh. +358 3 783 1400
- 4 Lahden juna-asema/Lahti railway station
- 5 Lahden Polkupyörähuolto, pyörän huolto/
bike service and bike rent
Puh. +358 3 733 9183
- 6 Suomen Polkupyörätukku, pyörän huolto/bike service
Puh. +358 40 686 1110
- 7 Irman Peti ja Puuro, aamiaismajoitus/bed and breakfast
Puh. +358 40 755 9065



- 8** Messilän Lomakeskus
hotelli-, mökki- ja aittamajoitus, ravintola/hotel, rental huts, restaurant
Puh. +358 3 860 11
- 9** Camping Messilä
leirintäalue, ravintola, uimaranta/camping, restaurant, swimming beach
Puh. +358 3 876 290
- 10** Pirunpesä gorge
- 11** Kutajärven luontopolku/nature trail
- 12** Pyhäniemen kartano/manor
- 13** Hollolan keskiaikainen kirkko/medieval church
- 14** Hollolan kotiseutumuseo/museum
- 15** Kapatuosian linnavuori/hill
- 16** Kirkonkylän kioski/kiosk
- 17** Ateljee Asta Pulkkinen
- 18** Kiikunlähde fountain



45 km

- 13 Hollolan keskiaikainen kirkko/medieval church
- 14 Hollolan kotiseutumuseo/museum
- 15 Kapatuosian linnavuori/hill
- 16 Kirkonkylän kioski/kiosk
- 17 Ateljee Asta Pulkkinen
- 18 Kiikunlähde fountain
- 19 Hammonjoki stream

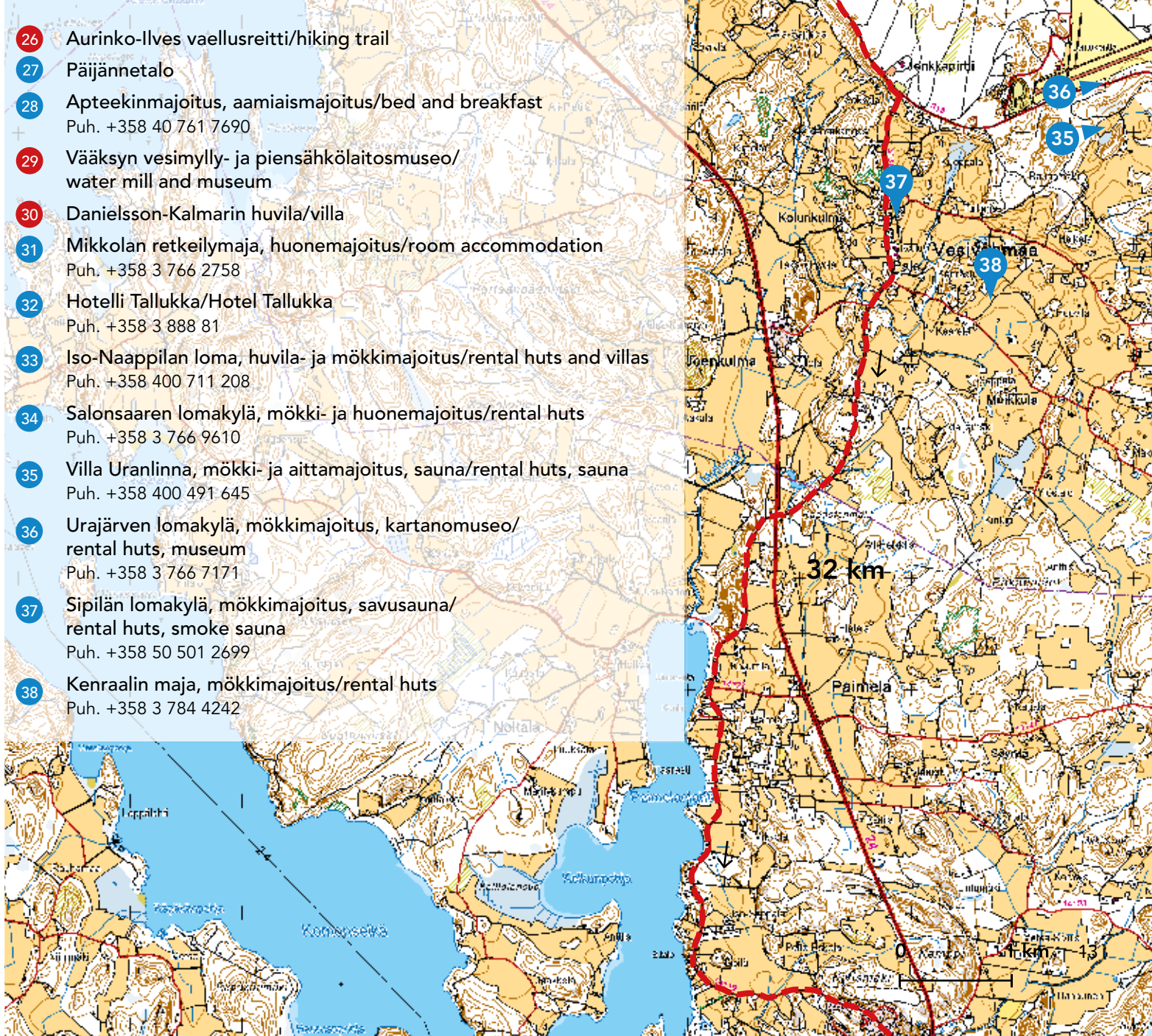
0 1 km

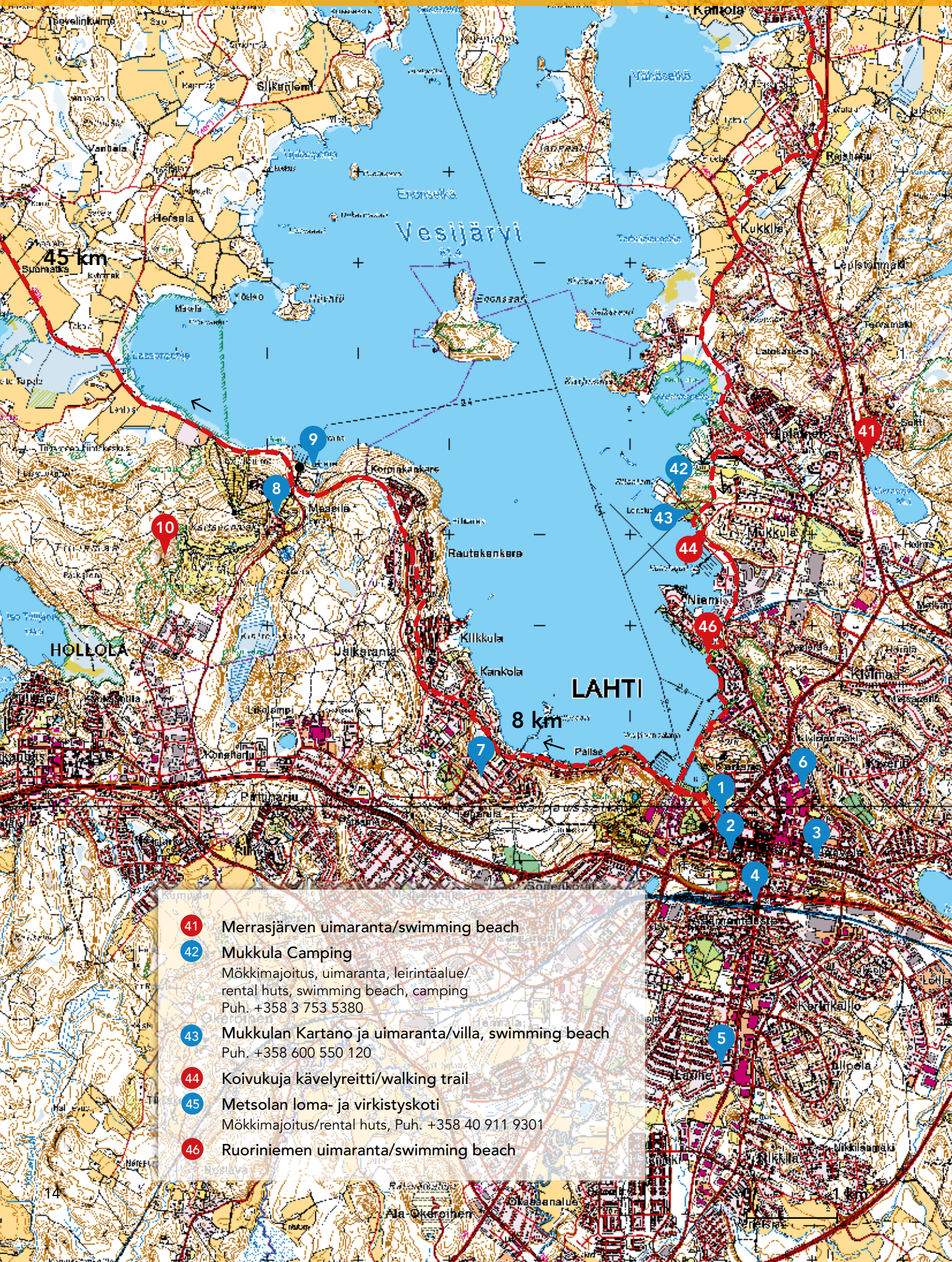


- 20** Asikkalan kirkko/church
- 21** Lehmonkäski, huvila- ja mökkimajoitus/rental huts and villas
Puh. +358 3 766 6330
- 22** Pätiälän kartanon lomamökit
huvila- ja mökkimajoitus/rental huts and villas, Puh. +358 40 769 3053
- 23** Pulkkilanharjun huvilat
huvila- ja mökkimajoitus/rental huts and villas, Puh. +358 3 766 6369
- 24** Hoimelan tila, mökkimajoitus, sauna/rental huts, sauna
Puh. +358 40 530 1927
- 25** Saittan koivuranta, mökkimajoitus/rental huts
Puh. +358 50 552 8460
- 26** Aurinko-Ilves vaellusreitti/hiking trail



- 26 Aurinko-Ilves vaellusreitti/hiking trail
- 27 Päijännetalo
- 28 Apteekinmajoitus, aamiaismajoitus/bed and breakfast
Puh. +358 40 761 7690
- 29 Vääksyn vesimylly- ja piensähkölaitosmuseo/
water mill and museum
- 30 Danielsson-Kalmarin huvila/villa
- 31 Mikkolan retkeilymaja, huonemajoitus/room accommodation
Puh. +358 3 766 2758
- 32 Hotelli Tallukka/Hotel Tallukka
Puh. +358 3 888 81
- 33 Iso-Naappilan loma, huvila- ja mökkimajoitus/rental huts and villas
Puh. +358 400 711 208
- 34 Salonsaaren lomakylä, mökki- ja huonemajoitus/rental huts
Puh. +358 3 766 9610
- 35 Villa Uranlinna, mökki- ja aittamajoitus, sauna/rental huts, sauna
Puh. +358 400 491 645
- 36 Urajärven lomakylä, mökkimajoitus, kartanomuseo/
rental huts, museum
Puh. +358 3 766 7171
- 37 Sipilän lomakylä, mökkimajoitus, savusauna/
rental huts, smoke sauna
Puh. +358 50 501 2699
- 38 Kenraalin maja, mökkimajoitus/rental huts
Puh. +358 3 784 4242





- 41 Merrasjärven uimaranta/swimming beach
- 42 Mukkula Camping
Mökkimajoitus, uimaranta, leirintäalue/
rental huts, swimming beach, camping
Puh. +358 3 753 5380
- 43 Mukkulan Kartano ja uimaranta/villa, swimming beach
Puh. +358 600 550 120
- 44 Koivukuja kävelyreitti/walking trail
- 45 Metsolan loma- ja virkistyskoti
Mökkimajoitus/rental huts, Puh. +358 40 911 9301
- 46 Ruoriniemen uimaranta/swimming beach

Outdoors Finland

Melo, pyöräile ja vaella – www.outdoorsfinland.fi apunasi

Viralliselta Outdoorsfinland-retkeilysivustolta löydät Etelä-Suomen parhaat pyöräily-, vaellus- ja melontareitit sekä matkailupalvelut. Outdoors Finland -retkeilysivusto on tarkoitettu kaikille, jotka hakevat uutta tapaa viettää rentouttava ja virkistävä retkeily- ja ulkoilupäivä tai vaikkapa kokonainen retkeilylomaa Suomessa.

Facebook

Outdoors Finlandin Facebook-sivuilla voit seurata ajankohtaista tietoa reiteistä ja jakaa kokemuksia kanssamatkaajien ja OF:n kanssa.

Mobiilisovellus

Seuraa reittiä älylaitteeltasi – Lataa mobiilisovellus Outdoors Finland App Storesta ja Google Playsta!

Kartat

Outdoorsfinland.fi-sivustolta löydät myös kattavat tiedot painetuista kartoista ja reittien jäljen GPS-laitteeseesi. Sivustolla voit myös tarkastella reittejä ja reittien kohteita Google Mapsissa.

Outdoors Finlandin koko karttakokoelma

- Pyhtäänhaaran retkimelontareitti, Kymijoki
- Lohjanjärven pyöräily, Lohjanjärvi
- Mustijoen pyöräily- ja melontareitti, Mustijoki
- Porvoo – Helsinki merimelonta, Porvoo – Helsinki
- Salpapolku vaellusreitti, Virolahti – Miehikkälä – Lappeenranta
- Tainionvirran melontareitti, Tainionvirta
- Vesijärven kierros pyöräilyreitti, Vesijärvi
- Saimaan kierros -pyöräilykartat, Saimaa

Canoe, cycle and hike – with the help of www.outdoorsfinland.com

On the official Outdoorsfinland web site you will find the best cycling, hiking and canoeing routes and tourist services in Southern Finland. The Outdoors Finland site is intended for all those who want to find a new way of spending a relaxing and refreshing day out or an entire hiking holiday in Finland.

Facebook

On the Facebook page of Outdoors Finland, you can receive current information on the trails and share your experiences with OF and other travellers.



Mobile application

Follow the trail on your smart mobile device – download the Outdoors Finland application from the App Store or from Google Play!



Maps

On the Outdoorsfinland.fi site you can also find comprehensive information on printed maps and track the trails on your GPS device. Through the site you can also view the trails and the destinations on Google Maps.



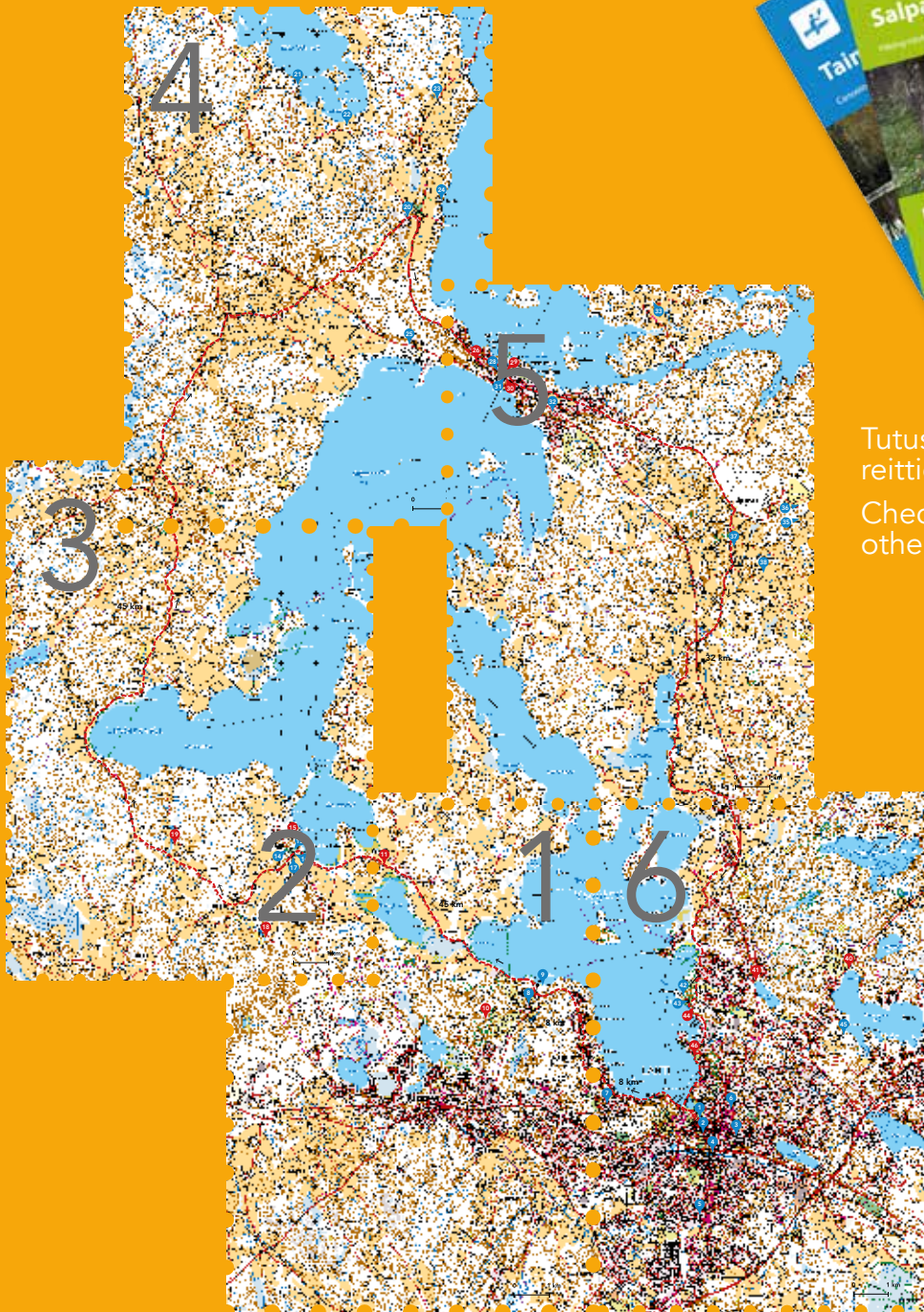
The entire map collection of Outdoors Finland

- Pyhtäänhaara canoeing trail, Kymijoki
- Lohjanjärvi cycling trail, Lohjanjärvi
- Mustijoki cycling and canoeing trail, Mustijoki
- Porvoo – Helsinki sea canoeing, Porvoo – Helsinki
- Salpapolku hiking trail, Virolahti – Miehikkälä – Lappeenranta
- Tainionvirta canoeing trail, Tainionvirta
- Vesijärvi cycle tour, Vesijärvi
- Saimaa tour cycling maps, Saimaa



Vesijärven kierros, Pyöräilyreitti/Cycle tour

Karttasivut / Map pages 1–6



Tutustu myös muihin
reittioppaisiimme!
Check out our
other route guides!

Etäisyydet/Destinations

- ① Helsinki – Lahti 105 km
- ② Helsinki – Vääksy 130 km



OUTDOORS
FINLAND **Etelä**



 The European Agriculture Fund
for Rural Development:
Europe investing in rural areas